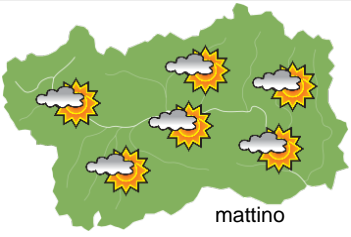
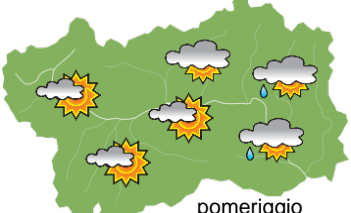
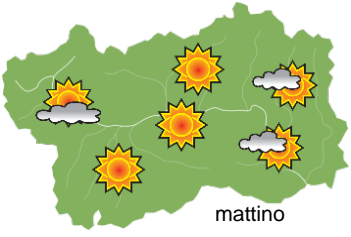
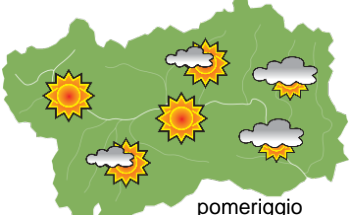






## SITUAZIONE SINOTTICA

In quattro giorni, da una situazione decisamente anticiclonica la nostra regione ha subito e continua a subire l'influsso dovuto ad un minimo sulla Francia, che ha fatto diminuire di circa 8°C le temperature nelle stazioni meteo più in quota, riportandoci ad una situazione più in linea col periodo, e invia banchi di umidità. Da domani il minimo stazionerà sulle Baleari, colmandosi lentamente e permettendo un buon rialzo termico soprattutto in quota, e determinando inversioni termiche nelle valli, specialmente verso la fine della settimana; inoltre le giornate manterranno un certo grado di instabilità pomeridiana, più probabile tra venerdì e sabato.

		<b>lunedì 7 settembre 2020</b>		attendibilità: ★★☆☆
 <p style="text-align: center;">mattino</p>	<p>Cielo abbastanza soleggiato o nuvoloso per addensamenti in sviluppo sui rilievi, soprattutto a SE, e con qualche rovescio debole e sparso. Schiarite più ampie dalla sera a partire dai settori in quota.</p> <p><b>Venti:</b> 3000 m deboli dai quadranti di SE; deboli da SE nelle valli.</p> <p><b>Temperature:</b> ancora in lieve calo.</p> <p>Zero termico: 3100 » 3600 m; T 1500: 7 » 17 °C; T 3000: 1 » 4 °C (valori nella libera atmosfera).</p> <p><b>Pressione:</b> in decisa ripresa.</p>			
	 <p style="text-align: center;">pomeriggio</p>	Temperature: <i>montagna (max)</i>	▼	<b>Segnalazioni:</b> nulla da segnalare.
Temperature: <i>valli (max)</i>		▼		

		<b>martedì 8 settembre 2020</b>		attendibilità: ★★☆☆
 <p style="text-align: center;">mattino</p>	<p>Possibili addensamenti o strati nelle valli al primo mattino, in graduale dissolvimento fino a cielo prevalentemente soleggiato. Sviluppo di qualche cumulo sui pendii, soprattutto sui settori meridionali e orientali.</p> <p><b>Venti:</b> 3000 m deboli dai quadranti SE; brezze nelle valli.</p> <p><b>Temperature:</b> in lieve calo le massime nelle valli, in ripresa altrove, soprattutto nelle massime in alta quota.</p> <p>Zero termico: 3700 » 4200 m; T 1500: 9 » 18 °C; T 3000: 4 » 9 °C (valori nella libera atmosfera).</p> <p><b>Pressione:</b> ancora in lieve rialzo.</p>			
	 <p style="text-align: center;">pomeriggio</p>	Temperature: <i>montagna (min max)</i>	▲ ▲	<b>Segnalazioni:</b> nulla da segnalare.
Temperature: <i>valli (min max)</i>		▲ ▼		

		<b>mercoledì 9 settembre 2020</b>		attendibilità: ★★☆☆
 <p style="text-align: center;">mattino</p>	<p>Abbastanza soleggiato con banchi di nubi medie e alte di passaggio e qualche cumulo in sviluppo in montagna.</p> <p><b>Venti:</b> 3000 m da calmi a deboli dai quadranti meridionali; brezze nelle valli, localmente intense.</p> <p><b>Temperature:</b> in ulteriore ripresa, più lenta nelle minime nelle valli.</p> <p>Zero termico: 3900 » 4400 m (valori nella libera atmosfera).</p> <p><b>Pressione:</b> in calo.</p>			
	 <p style="text-align: center;">pomeriggio</p>	Temperature: <i>montagna (min max)</i>	▲ ▲	
Temperature: <i>valli (min max)</i>		▲ ▲		

				<b>tendenza successiva</b>	attendibilità: ★★☆☆
 <p style="text-align: center;">gio 10 set</p>	 <p style="text-align: center;">ven 11 set</p>	 <p style="text-align: center;">sab 12 set</p>	 <p style="text-align: center;">dom 13 set</p>	<p>Cumuli pomeridiani che potranno portare qualche rovescio, e aria fresca nelle valli al mattino fino a venerdì, poi qualche rovescio in più sabato, poi più stabile e soleggiato domenica.</p>	

<b>07/09/2020</b>	<b>Temperatura Max di ieri (ore 12-18) °C</b>	<b>Temperatura Min di oggi (ore 00-08) °C</b>	<b>Precipitazioni ultime 24 ore (ore 08-08) mm</b>
Aosta - Piazza Plouves 580 m. slm	27,7	12,5	-
Ayas - Champoluc 1566 m. slm	18,6	6,1	0,0
Champorcher - Petit-Mont-Blanc 1640 m. slm	16,3	8,5	3,0
Cogne - Gimillan 1785 m. slm	18,2	4,8	0,0
Courmayeur - Dolonne 1200 m. slm	24,2	10,5	0,0
Donnas - Clapey 341 m. slm	25,5	14,8	2,4
Etroubles - Chevière 1339 m. slm	20,9	8,8	0,0
Gressoney-Saint-Jean - Bieltschocke 1370 m. slm	19,7	7,9	0,6
La Thuile - Les Granges 1637 m. slm	18,3	6,5	0,0
Morgex - Capoluogo 938 m. slm	25,2	10,1	0,0
Nus - Saint-Barthélemy - Osservatorio 1675 m. slm	18,6	8,1	0,0
Rhêmes-Notre-Dame - Chaudanne 1794 m. slm	18,0	4,0	0,0
Saint-Christophe - Aeroporto 545 m. slm	28,8	11,7	0,0
Saint-Vincent - Terme 626 m. slm	27,9	13,3	0,0
Valgrisenche - Menthieu 1859 m. slm	18,9	6,1	0,0
Valsavarenche - Pont 1951 m. slm	20,6	4,2	0,0
Valtournenche - Breuil Cervinia 1998 m. slm	16,2	4,9	0,0
Verrès - Capoluogo 375 m. slm	26,6	13,4	1,2
Villeneuve - S.R. Saint-Nicolas 839 m. slm	28,7	13,0	0,0

*(I dati riportati sono pubblicati con procedura automatica, non risultano pertanto validati)*