
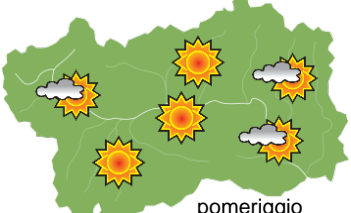
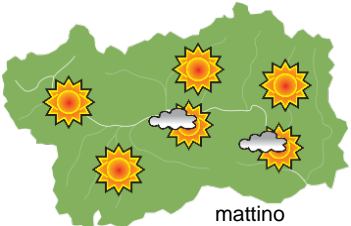
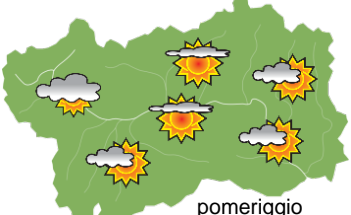

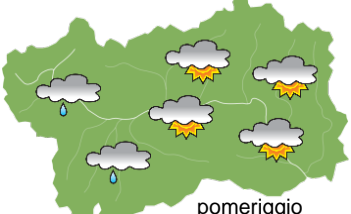





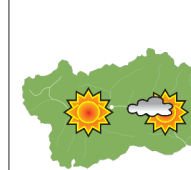
## SITUAZIONE SINOTTICA

La circolazione a grande scala è caratterizzata sino ad almeno venerdì da un'area di bassa pressione sulle Baleari, che influenzerà a tratti il tempo sulla nostra regione, con passaggi non ben predicibili di aria più umida ed in parte instabile. Da sabato l'area di bassa pressione si dovrebbe spostare verso il sud Italia e la regione alpina potrebbe essere interessata da aria più mite e stabile legata ad una struttura di alta pressione.

 <p>mattino</p>		<b>martedì 8 settembre 2020</b>		attendibilità: ★★☆☆
		<p>Al mattino cielo sereno, con qualche addensamento a ridosso dei rilievi. Nel pomeriggio cielo sereno nelle valli; cumuli in montagna sino a cielo irregolarmente nuvoloso sui settori S ed E, poco nuvoloso sui restanti settori alpini.</p> <p><b>Venti:</b> 3000 m calmi o deboli prevalentemente da SE; dalla serata rotazione da sud. Brezze nelle valli, localmente moderate nella valle centrale nel pomeriggio.</p> <p><b>Temperature:</b> in aumento.</p> <p>Zero termico: 3500 » 4200 m; T 1500: 8 » 17 °C; T 3000: 4 » 7 °C (valori nella libera atmosfera).</p> <p><b>Pressione:</b> stazionaria.</p>		
 <p>pomeriggio</p>		Temperature: <i>montagna (max)</i>	▲	<b>Segnalazioni:</b> nulla da segnalare.
		Temperature: <i>valli (max)</i>	▲	

 <p>mattino</p>		<b>mercoledì 9 settembre 2020</b>		attendibilità: ★★☆☆
		<p>Nella notte e sino al mattino presto possibile qualche addensamento nelle valli, specie sul settore SE. Poi cielo sereno. Nel pomeriggio cielo poco o parzialmente nuvoloso per passaggi di nubi medie e alte e qualche cumulo in montagna.</p> <p><b>Venti:</b> 3000 m al mattino deboli da sud; poi calmi o deboli prevalentemente da est. Brezze nelle valli, localmente moderate nel pomeriggio nella valle centrale.</p> <p><b>Temperature:</b> in aumento.</p> <p>Zero termico: 3900 / 4200 m; T 1500: 10 » 18 °C; T 3000: 5 » 8 °C (valori nella libera atmosfera).</p> <p><b>Pressione:</b> in lieve diminuzione.</p>		
 <p>pomeriggio</p>		Temperature: <i>montagna (min max)</i>	▲ ▲	<b>Segnalazioni:</b> nulla da segnalare.
		Temperature: <i>valli (min max)</i>	▲ ▲	

 <p>mattino</p>		<b>giovedì 10 settembre 2020</b>		attendibilità: ★★☆☆
		<p>Sino a metà mattina ancora cielo poco nuvoloso. Poi frequenti passaggi di velature alte, che tenderanno ad ispessirsi nel pomeriggio sino a cielo nuvoloso con rovesci sparsi in montagna, specie sui settori S ed W.</p> <p><b>Venti:</b> 3000 m deboli prevalentemente da est. Brezze nelle valli.</p> <p><b>Temperature:</b> nelle valli minime stazionarie, massime in diminuzione. In montagna in diminuzione.</p> <p>Zero termico: 3700 / 4000 m (valori nella libera atmosfera).</p> <p><b>Pressione:</b> in diminuzione.</p>		
 <p>pomeriggio</p>		Temperature: <i>montagna (min max)</i>	▼ ▼	
		Temperature: <i>valli (min max)</i>	◀ ▼	

				<b>tendenza successiva</b>		attendibilità: ★★☆☆	
				<p>Venerdì mattina nuvoloso, in montagna molto nuvoloso con qualche piovasco sparso; nel pomeriggio tendenza all'attenuazione della nuvolosità. Sabato nuvolosità irregolare ma con bei tratti soleggiati pomeridiani. Domenica e lunedì soleggiato.</p>			
							
ven 11 set	sab 12 set	dom 13 set	lun 14 set				

<b>08/09/2020</b>	<b>Temperatura Max di ieri (ore 12-18) °C</b>	<b>Temperatura Min di oggi (ore 00-08) °C</b>	<b>Precipitazioni ultime 24 ore (ore 08-08) mm</b>
Aosta - Piazza Plouves 580 m. slm	22,1	12,3	-
Ayas - Champoluc 1566 m. slm	15,5	5,1	0,0
Champorcher - Petit-Mont-Blanc 1640 m. slm	13,6	9,3	0,0
Cogne - Gimillan 1785 m. slm	16,1	6,0	0,0
Courmayeur - Dolonne 1200 m. slm	19,2	9,7	0,0
Donnas - Clapey 341 m. slm	22,4	14,9	0,2
Etroubles - Chevière 1339 m. slm	16,2	8,4	0,0
Gressoney-Saint-Jean - Bieltschocke 1370 m. slm	14,8	5,7	0,2
La Thuile - Les Granges 1637 m. slm	15,7	7,4	0,0
Morgex - Capoluogo 938 m. slm	20,7	10,4	0,0
Nus - Saint-Barthélemy - Osservatorio 1675 m. slm	14,7	8,1	0,0
Rhêmes-Notre-Dame - Chaudanne 1794 m. slm	12,8	4,0	0,0
Saint-Christophe - Aeroporto 545 m. slm	22,8	11,7	0,0
Saint-Vincent - Terme 626 m. slm	23,4	12,3	0,0
Valgrisenche - Menthiu 1859 m. slm	12,3	6,8	0,0
Valsavarenche - Pont 1951 m. slm	13,2	4,3	0,0
Valtournenche - Breuil Cervinia 1998 m. slm	13,6	4,7	0,0
Verrès - Capoluogo 375 m. slm	23,2	13,1	0,0
Villeneuve - S.R. Saint-Nicolas 839 m. slm	22,9	12,6	0,0

*(I dati riportati sono pubblicati con procedura automatica, non risultano pertanto validati)*