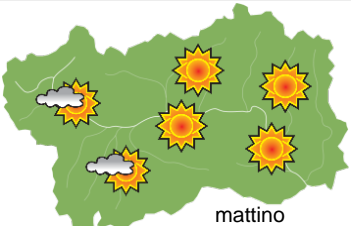
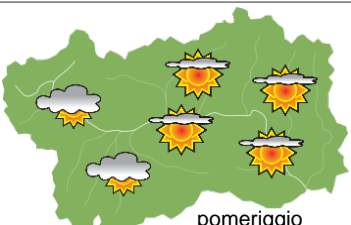
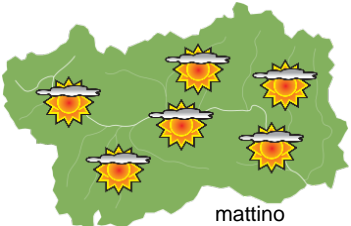
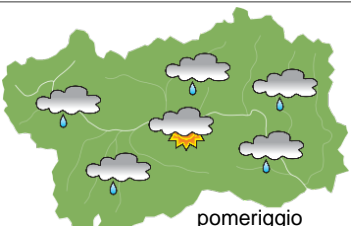
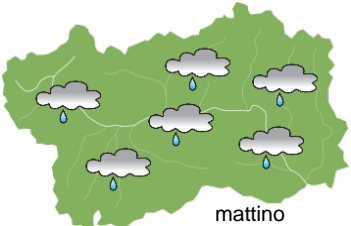
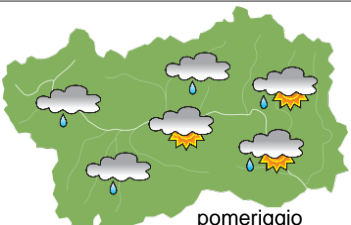






SITUAZIONE SINOTTICA

La circolazione a grande scala è caratterizzata da un'area di bassa pressione sulle Baleari che nel suo movimento farà affluire verso la nostra regione, tra giovedì pomeriggio e venerdì, aria più umida ed instabile. Tuttavia continua a rimanere incertezza sui tempi ed i modi di questo passaggio perturbato. Da sabato l'area di bassa pressione si dovrebbe spostare verso il sud Italia e la regione alpina potrebbe essere interessata da aria più mite e stabile legata ad una struttura di alta pressione, con tempo in rapido miglioramento sabato, e stabile da domenica sino ad almeno martedì.

mercoledì 9 settembre 2020		attendibilità: ★★☆☆
 <p style="text-align: center;">mattino</p>	<p>Sino a fine mattinata cielo sereno o poco nuvoloso con residui addensamenti notturni in dissolvimento, specie sul settore W. Poi aumento della nuvolosità a partire dal settore alpino meridionale per nubi medioalte sino ad avere cielo parzialmente nuvoloso. Nel tardo pomeriggio possibile un piovasco sparso, più probabile sul settore alpino meridionale.</p> <p>Venti: 3000 m al mattino deboli da S; poi calmi o deboli prevalentemente da E. Brezze nelle valli, moderate nel pomeriggio nella valle centrale.</p> <p>Temperature: in aumento. Zero termico: 3800 / 4200 m; T 1500: 10 » 19 °C; T 3000: 5 » 8 °C (valori nella libera atmosfera).</p> <p>Pressione: in diminuzione.</p>	
	 <p style="text-align: center;">pomeriggio</p>	Temperature: <i>montagna (max)</i> ▲
Temperature: <i>valli (max)</i> ▲		

giovedì 10 settembre 2020		attendibilità: ★★☆☆
 <p style="text-align: center;">mattino</p>	<p>Sino a metà mattina ancora cielo poco o parzialmente nuvoloso, con velature alte ed addensamenti notturni nelle vallate. Poi velature in progressivo ispessimento sino ad avere, dal metà pomeriggio circa, cielo nuvoloso, con rovesci sparsi possibili ovunque, più probabili sui settori alpini S ed W. Dalla serata cielo coperto con rovesci e non escluso un temporale sul settore SE.</p> <p>Venti: 3000 m deboli prevalentemente da E-SE. Brezze nelle valli, moderate nel pomeriggio nella valle centrale.</p> <p>Temperature: nelle valli minime stazionarie od in lieve aumento, massime in lieve diminuzione. In montagna in lieve diminuzione.</p> <p>Zero termico: 3700 / 4000 m; T 1500: 12 » 18 °C; T 3000: 4 / 6 °C (valori nella libera atmosfera).</p> <p>Pressione: in diminuzione.</p>	
	 <p style="text-align: center;">pomeriggio</p>	Temperature: <i>montagna (min max)</i> ◀ ▼
Temperature: <i>valli (min max)</i> ◀ ▼		

venerdì 11 settembre 2020		attendibilità: ★★☆☆
 <p style="text-align: center;">mattino</p>	<p>Cielo da molto nuvoloso a coperto, con rovesci sparsi e deboli temporali, più probabili sui settori orientali al mattino, e nel pomeriggio sui settori centrali ed occidentali.</p> <p>Venti: 3000 m al mattino deboli da SE, nel pomeriggio moderati da S. Nelle valli da deboli a moderati da SE.</p> <p>Temperature: in diminuzione, specie le massime. Zero termico: 3600 / 3800 m (valori nella libera atmosfera).</p> <p>Pressione: stazionaria.</p>	
	 <p style="text-align: center;">pomeriggio</p>	Temperature: <i>montagna (min max)</i> ▼ ▼
Temperature: <i>valli (min max)</i> ◀ ▼		

tendenza successiva				attendibilità: ★☆☆☆
 <p style="text-align: center;">sab 12 set</p>	 <p style="text-align: center;">dom 13 set</p>	 <p style="text-align: center;">lun 14 set</p>	 <p style="text-align: center;">mar 15 set</p>	<p>Sabato mattina asciutto ma ancora nuvolosità irregolare, a tratti estesa soprattutto in montagna; nel pomeriggio attenuazione delle nubi e bei tratti soleggiati. Da domenica tempo asciutto ed in genere ben soleggiato.</p>

09/09/2020	Temperatura Max di ieri (ore 12-18) °C	Temperatura Min di oggi (ore 00-08) °C	Precipitazioni ultime 24 ore (ore 08-08) mm
Aosta - Piazza Plouves 580 m. slm	26,3	14,9	-
Ayas - Champoluc 1566 m. slm	18,3	6,1	0,0
Champorcher - Petit-Mont-Blanc 1640 m. slm	15,3	10,9	0,2
Cogne - Gimillan 1785 m. slm	18,0	7,3	0,0
Courmayeur - Dolonne 1200 m. slm	22,9	11,4	0,0
Donnas - Clapey 341 m. slm	24,9	16,0	0,0
Etroubles - Chevière 1339 m. slm	20,5	10,0	0,0
Gressoney-Saint-Jean - Bieltschocke 1370 m. slm	19,2	6,8	0,0
La Thuile - Les Granges 1637 m. slm	18,9	9,3	0,0
Morgex - Capoluogo 938 m. slm	25,0	11,7	0,0
Nus - Saint-Barthélemy - Osservatorio 1675 m. slm	18,7	10,1	0,0
Rhêmes-Notre-Dame - Chaudanne 1794 m. slm	17,1	5,3	0,0
Saint-Christophe - Aeroporto 545 m. slm	27,3	14,2	0,0
Saint-Vincent - Terme 626 m. slm	27,3	14,1	0,0
Valgrisenche - Menthieu 1859 m. slm	17,2	8,2	0,0
Valsavarenche - Pont 1951 m. slm	18,7	5,0	0,0
Valtournenche - Breuil Cervinia 1998 m. slm	16,2	5,6	0,0
Verrès - Capoluogo 375 m. slm	26,3	13,9	0,0
Villeneuve - S.R. Saint-Nicolas 839 m. slm	26,6	14,6	0,0

(I dati riportati sono pubblicati con procedura automatica, non risultano pertanto validati)