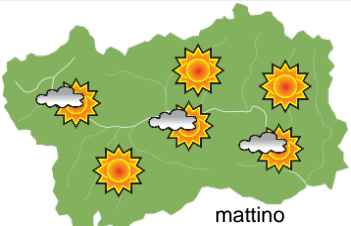

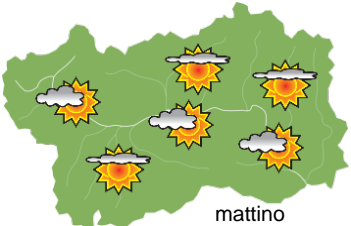

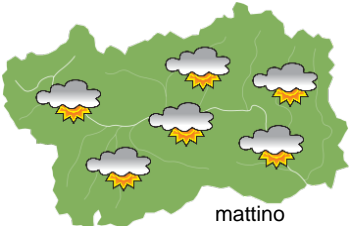
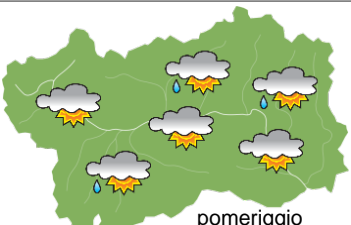






## SITUAZIONE SINOTTICA

Un campo anticiclonico sull'Europa centrale si sposta verso est, favorendo pressione livellata in Valle d'Aosta: ne conseguono condizioni abbastanza soleggiate, con temporanei annuvolamenti per l'arrivo di aria fredda in quota e per l'ingresso di aria umida nei bassi strati; nel fine settimana è probabile l'avvicinamento di una depressione atlantica.

<b>lunedì 14 settembre 2020</b>		attendibilità: ★★☆☆
 mattino	<p>Abbastanza soleggiato, con nubi nelle valli, in dissipazione; annuvolamenti dal pomeriggio.  <b>Venti:</b> 3000 m deboli sud-orientali; brezze nelle valli.  <b>Temperature:</b> in lieve calo.            Zero termico: 4200 m; T 1500: 20 °C; T 3000: 10 °C (valori nella libera atmosfera).  <b>Pressione:</b> stazionaria.</p>	
 pomeriggio	<p>Temperature: <i>montagna (max)</i> ▼</p>	<p><b>Segnalazioni:</b> nulla da segnalare.</p>
	<p>Temperature: <i>valli (max)</i> ▼</p>	

<b>martedì 15 settembre 2020</b>		attendibilità: ★★☆☆
 mattino	<p>Soleggiato in montagna con velature, nuvole al mattino nelle valli; isolati annuvolamenti dal pomeriggio.  <b>Venti:</b> 3000 m deboli sud-orientali in rotazione da NE; brezze nelle valli.  <b>Temperature:</b> in lieve calo in montagna.            Zero termico: 3700 » 4100 m; T 1500: 11 » 20 °C; T 3000: 5 » 9 °C (valori nella libera atmosfera).  <b>Pressione:</b> in calo.</p>	
 pomeriggio	<p>Temperature: <i>montagna (min max)</i> ▼ ▼</p>	<p><b>Segnalazioni:</b> nulla da segnalare.</p>
	<p>Temperature: <i>valli (min max)</i> ↔ ↔</p>	

<b>mercoledì 16 settembre 2020</b>		attendibilità: ★★☆☆
 mattino	<p>Nuvolosità irregolare, con isolati rovesci dal pomeriggio.  <b>Venti:</b> 3000 m deboli nord-orientali; episodi di foehn nelle valli superiori.  <b>Temperature:</b> in lieve calo in montagna, in lieve aumento nelle valli.            Zero termico: 3500 » 3900 m (valori nella libera atmosfera).  <b>Pressione:</b> in lieve calo.</p>	
 pomeriggio	<p>Temperature: <i>montagna (min max)</i> ▼ ▼</p>	
	<p>Temperature: <i>valli (min max)</i> ▲ ▲</p>	

<b>tendenza successiva</b>				attendibilità: ★★☆☆
 gio 17 set	 ven 18 set	 sab 19 set	 dom 20 set	<p>Giovedì e venerdì abbastanza soleggiato, sabato nuvolosità irregolare, domenica perturbato.</p>

<b>14/09/2020</b>	<b>Temperatura Max di ieri (ore 12-18) °C</b>	<b>Temperatura Min di oggi (ore 00-08) °C</b>	<b>Precipitazioni ultime 24 ore (ore 08-08) mm</b>
Aosta - Piazza Plouves 580 m. slm	30.0	17.0	-
Ayas - Champoluc 1566 m. slm	21.5	8.2	0.2
Champorcher - Petit-Mont-Blanc 1640 m. slm	19.7	12.6	0.0
Cogne - Gimillan 1785 m. slm	21.5	9.8	0.0
Courmayeur - Dolonne 1200 m. slm	26.4	12.6	0.0
Donnas - Clapey 341 m. slm	28.5	18.2	0.0
Etroubles - Chevière 1339 m. slm	23.0	11.6	0.0
Gressoney-Saint-Jean - Bieltschocke 1370 m. slm	23.5	8.8	0.0
La Thuile - Les Granges 1637 m. slm	22.2	10.9	0.0
Morgex - Capoluogo 938 m. slm	27.7	13.3	0.0
Nus - Saint-Barthélemy - Osservatorio 1675 m. slm	21.9	12.5	0.0
Rhêmes-Notre-Dame - Chaudanne 1794 m. slm	20.7	7.5	0.0
Saint-Christophe - Aeroporto 545 m. slm	31.0	15.9	0.0
Saint-Vincent - Terme 626 m. slm	30.1	16.8	0.0
Valgrisenche - Menthieu 1859 m. slm	20.6	10.3	0.0
Valsavarenche - Pont 1951 m. slm	22.6	7.7	0.0
Valtournenche - Breuil Cervinia 1998 m. slm	19.8	7.4	0.0
Verrès - Capoluogo 375 m. slm	29.3	17.3	0.0
Villeneuve - S.R. Saint-Nicolas 839 m. slm	29.9	17.8	0.0

*(I dati riportati sono pubblicati con procedura automatica, non risultano pertanto validati)*