

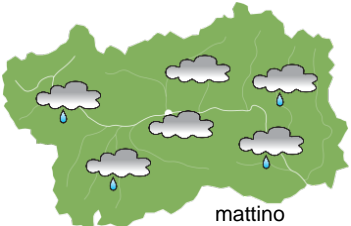
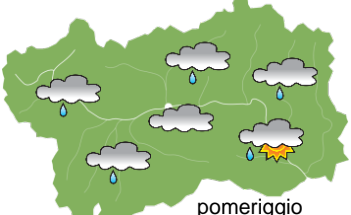
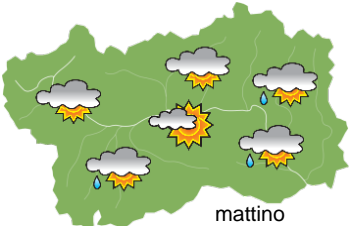
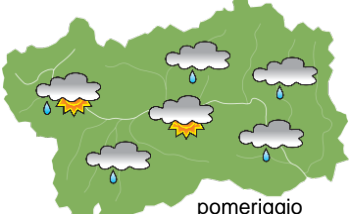






SITUAZIONE SINOTTICA

Un'area depressionaria sull'Europa occidentale determina tempo perturbato, con la probabile discesa da giovedì di una fredda saccatura dal nord Atlantico.

 <p>mattino</p>		sabato 19 settembre 2020		attendibilità: ★★☆☆
		<p>Parziali schiarite fino al primo pomeriggio, poi più nuvoloso con rovesci sparsi, più probabili in alta Valle. Venti: 3000 m deboli o moderati meridionali; da SE nelle valli, generalmente deboli. Temperature: in calo. Zero termico: 3600 m; T 1500: 15 °C; T 3000: 5 °C (valori nella libera atmosfera). Pressione: in lieve calo.</p>		
 <p>pomeriggio</p>		Temperature: <i>montagna (max)</i>	▼	Segnalazioni: rovesci, più probabili in alta Valle.
		Temperature: <i>valli (max)</i>	▼	

 <p>mattino</p>		domenica 20 settembre 2020		attendibilità: ★★☆☆
		<p>Molto nuvoloso, con rovesci sparsi alternati a qualche schiarita, più insistenti in montagna. Venti: 3000 m deboli dai quadranti meridionali; brezze nelle valli. Temperature: in lieve calo in quota e le minime nei fondovalle, in lieve ripresa le massime nelle valli. Zero termico: 3300 » 3500 m; T 1500: 8 » 16 °C; T 3000: 3 » 5 °C (valori nella libera atmosfera). Pressione: in lieve calo.</p>		
 <p>pomeriggio</p>		Temperature: <i>montagna (min max)</i>	▼ ▼	Segnalazioni: rovesci.
		Temperature: <i>valli (min max)</i>	▼ ▲	

 <p>mattino</p>		lunedì 21 settembre 2020		attendibilità: ★★☆☆
		<p>Nuvoloso o molto nuvoloso con qualche rovescio sparso. Venti: 3000 m deboli da SW; brezze nelle valli. Temperature: stabili in quota, minime ancora in lieve calo nelle valli. Zero termico: 3300 » 3500 m (valori nella libera atmosfera). Pressione: ancora in lieve calo.</p>		
 <p>pomeriggio</p>		Temperature: <i>montagna (min max)</i>	◀ ▶	
		Temperature: <i>valli (min max)</i>	▼ ▶	

tendenza successiva				attendibilità: ★★☆☆
<p>Giornate di modesto maltempo con precipitazioni alternate a qualche schiarita fino a metà settimana; rovesci più intensi da venerdì, con calo termico nelle valli nel fine settimana.</p>				
 <p>mar 22 set</p>	 <p>mer 23 set</p>	 <p>gio 24 set</p>	 <p>ven 25 set</p>	

19/09/2020	Temperatura Max di ieri (ore 12-18) °C	Temperatura Min di oggi (ore 00-08) °C	Precipitazioni ultime 24 ore (ore 08-08) mm
Aosta - Piazza Plouves 580 m. slm	27,9	17,3	-
Ayas - Champoluc 1566 m. slm	19,8	8,9	0,0
Champorcher - Petit-Mont-Blanc 1640 m. slm	17,2	11,6	0,0
Cogne - Gimillan 1785 m. slm	20,5	9,0	0,2
Courmayeur - Dolonne 1200 m. slm	23,8	13,3	1,6
Donnas - Clapey 341 m. slm	27,2	16,5	0,0
Etroubles - Chevière 1339 m. slm	21,1	11,6	0,0
Gressoney-Saint-Jean - Bieltschocke 1370 m. slm	20,5	11,0	0,0
La Thuile - Les Granges 1637 m. slm	20,3	11,0	2,8
Morgex - Capoluogo 938 m. slm	26,1	13,4	2,4
Nus - Saint-Barthélemy - Osservatorio 1675 m. slm	20,2	11,1	0,0
Rhêmes-Notre-Dame - Chaudanne 1794 m. slm	18,7	7,7	1,6
Saint-Christophe - Aeroporto 545 m. slm	29,1	17,2	0,0
Saint-Vincent - Terme 626 m. slm	28,9	17,1	0,0
Valgrisenche - Menthieu 1859 m. slm	18,9	10,2	1,8
Valsavarenche - Pont 1951 m. slm	20,5	7,8	1,0
Valtournenche - Breuil Cervinia 1998 m. slm	17,7	7,1	0,0
Verrès - Capoluogo 375 m. slm	27,7	16,0	0,0
Villeneuve - S.R. Saint-Nicolas 839 m. slm	28,6	16,2	0,2

(I dati riportati sono pubblicati con procedura automatica, non risultano pertanto validati)