

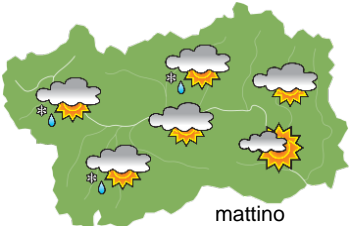
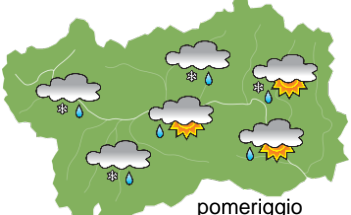
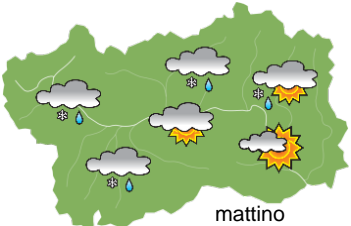
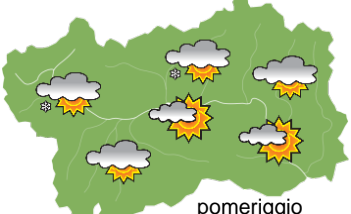






## SITUAZIONE SINOTTICA

La discesa di una fredda saccatura nord-atlantica determinerà tempo a tratti perturbato in Valle d'Aosta nei prossimi giorni, con temperature in calo e neve in particolare sulle zone di confine; da domenica la parziale espansione di un campo anticiclonico favorirà condizioni più soleggiate.

 <p>mattino</p>		<b>giovedì 24 settembre 2020</b>		attendibilità: ★★★
		<p>Nuvolosità in aumento, con precipitazioni da metà giornata, più intense nel settore nord-occidentale, neve in calo da 2800 a 2400 m, fenomeni in attenuazione in tarda serata.  <b>Venti:</b> 3000 m da deboli a moderati sud-occidentali; episodi di foehn dal pomeriggio nelle valli.  <b>Temperature:</b> in calo.            Zero termico: 3200 m; T 1500: 10 °C; T 3000: 1 °C (valori nella libera atmosfera).  <b>Pressione:</b> in calo.</p>		
 <p>pomeriggio</p>		Temperature: <i>montagna (max)</i>	▼	<b>Segnalazioni:</b> nulla da segnalare.
		Temperature: <i>valli (max)</i>	▼	

 <p>mattino</p>		<b>venerdì 25 settembre 2020</b>		attendibilità: ★★★
		<p>Precipitazioni fino al mattino nel settore nord-occidentale, neve a 1800 m, schiarite nelle ore centrali, deboli precipitazioni dal pomeriggio, più intense sui confini, neve in calo a 1400 m in serata.  <b>Venti:</b> 3000 forti occidentali, in rotazione da NW e rinforzo; foehn nelle valli.  <b>Temperature:</b> in calo.            Zero termico: 2300 » 1800 m; T 1500: 5 » 3 °C; T 3000: -4 » -7 °C (valori nella libera atmosfera).  <b>Pressione:</b> in calo.</p>		
 <p>pomeriggio</p>		Temperature: <i>montagna (min max)</i>	▼ ▼	<b>Segnalazioni:</b> venti forti, nevicata in media montagna.
		Temperature: <i>valli (min max)</i>	▼ ▼	

 <p>mattino</p>		<b>sabato 26 settembre 2020</b>		attendibilità: ★★★
		<p>Precipitazioni al mattino sui confini, con neve a 1000-1200 m, parziali schiarite altrove; abbastanza soleggiato dal pomeriggio, con fiocchi sui confini.  <b>Venti:</b> 3000 m molto forti nord-occidentali, in attenuazione; foehn nelle valli.  <b>Temperature:</b> in calo.            Zero termico: 1500 » 1800 m (valori nella libera atmosfera).  <b>Pressione:</b> in lieve aumento.</p>		
 <p>pomeriggio</p>		Temperature: <i>montagna (min max)</i>	▼ ▼	
		Temperature: <i>valli (min max)</i>	▼ ▼	

 <p>dom 27 set</p>				 <p>lun 28 set</p>				 <p>mar 29 set</p>				 <p>mer 30 set</p>				<b>tendenza successiva</b>		attendibilità: ★★★
<p>Domenica e lunedì in parte soleggiato con nubi sui confini, martedì e mercoledì abbastanza soleggiato con temperature in aumento.</p>																		

<b>24/09/2020</b>	<b>Temperatura Max di ieri (ore 12-18) °C</b>	<b>Temperatura Min di oggi (ore 00-08) °C</b>	<b>Precipitazioni ultime 24 ore (ore 08-08) mm</b>
Aosta - Piazza Plouves 580 m. slm	23.3	13.6	-
Ayas - Champoluc 1566 m. slm	15.3	6.4	0.2
Champorcher - Petit-Mont-Blanc 1640 m. slm	13.5	9.1	0.0
Cogne - Gimillan 1785 m. slm	15.1	6.8	0.0
Courmayeur - Dolonne 1200 m. slm	18.8	10.1	1.4
Donnas - Clapey 341 m. slm	21.4	15.4	0.0
Etroubles - Chevière 1339 m. slm	17.0	8.3	0.0
Gressoney-Saint-Jean - Bieltschocke 1370 m. slm	16.1	8.1	0.0
La Thuile - Les Granges 1637 m. slm	14.1	8.0	2.8
Morgex - Capoluogo 938 m. slm	22.5	12.1	2.0
Nus - Saint-Barthélemy - Osservatorio 1675 m. slm	14.4	8.0	0.0
Rhêmes-Notre-Dame - Chaudanne 1794 m. slm	14.7	6.9	0.2
Saint-Christophe - Aeroporto 545 m. slm	24.9	13.6	0.0
Saint-Vincent - Terme 626 m. slm	23.2	13.5	0.0
Valgrisenche - Menthieu 1859 m. slm	14.8	7.2	1.8
Valsavarenche - Pont 1951 m. slm	14.9	5.9	0.0
Valtournenche - Breuil Cervinia 1998 m. slm	11.7	4.8	0.6
Verrès - Capoluogo 375 m. slm	22.6	14.4	0.0
Villeneuve - S.R. Saint-Nicolas 839 m. slm	23.2	12.8	0.0

*(I dati riportati sono pubblicati con procedura automatica, non risultano pertanto validati)*