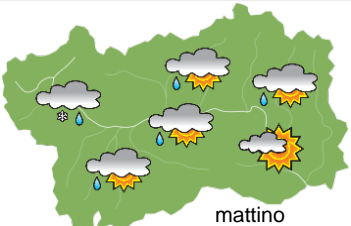
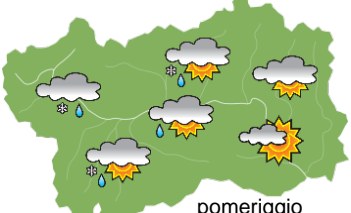
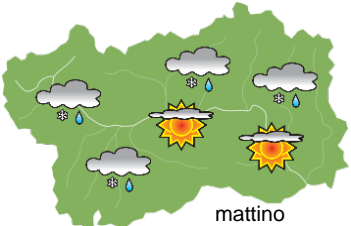
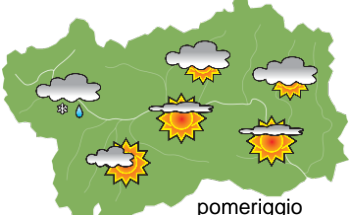
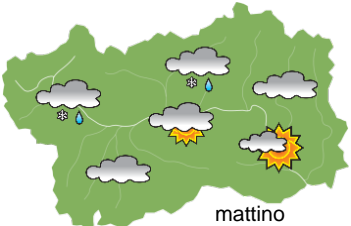
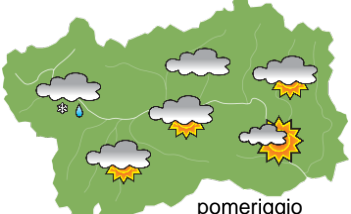






SITUAZIONE SINOTTICA

Una vasta e fredda saccatura nord-atlantica interesserà buona parte dell'Europa per i prossimi giorni determinando sulla nostra regione condizioni a tratti perturbate, caratterizzate da venti intensi fino a domani, un calo termico e la discesa della neve a quota di media montagna sulla dorsale di confine. Da lunedì un graduale aumento dei valori barici favorirà l'allontanamento della citata struttura con un rialzo delle temperature e qualche schiarita in più.

		venerdì 25 settembre 2020		attendibilità: ★★☆☆
 <p style="text-align: center;">mattino</p>	<p>Irregolarmente nuvoloso con schiarite nelle ore centrali seguite da nuovi fenomeni, più intensi sui confini con limite neve in calo verso i 1400 m circa in serata.</p> <p>Venti: 3000 forti occidentali, in rinforzo e rotazione da NW; foehn nelle valli.</p> <p>Temperature: in calo.</p> <p>Zero termico: 1800 m; T 1500: 3 °C; T 3000: -7 °C (valori nella libera atmosfera).</p> <p>Pressione: in calo.</p>			
	 <p style="text-align: center;">pomeriggio</p>	<p>Temperature: <i>montagna (max)</i> ▼</p> <p>Temperature: <i>valli (max)</i> ▼</p>	<p>Segnalazioni: venti forti, nevicata in media montagna.</p>	

		sabato 26 settembre 2020		attendibilità: ★★☆☆
 <p style="text-align: center;">mattino</p>	<p>Precipitazioni moderatamente più intense sulla dorsale di confine al mattino, nevose intorno ai 1000/1200 m circa, parziali schiarite altrove specie da metà giornata con transito di nubi medio-alte al pomeriggio e ancora qualche fiocco sotto forma di bufera a NW.</p> <p>Venti: 3000 m NW molto forti in graduale attenuazione; foehn nelle valli.</p> <p>Temperature: in calo.</p> <p>Zero termico: 1500 » 1700 m; T 1500: 0 » 2 °C; T 3000: -10 » -7 °C (valori nella libera atmosfera).</p> <p>Pressione: in lieve aumento.</p>			
	 <p style="text-align: center;">pomeriggio</p>	<p>Temperature: <i>montagna (min max)</i> ▼ ▼</p> <p>Temperature: <i>valli (min max)</i> ▼ ▼</p>	<p>Segnalazioni: venti forti, nevicata in media montagna, specie sulla dorsale.</p>	

		domenica 27 settembre 2020		attendibilità: ★★☆☆
 <p style="text-align: center;">mattino</p>	<p>Inizialmente in parte soleggiato e velato con nubi sui confini interessati da deboli precipitazioni, nevose oltre i 1000/1200 m circa; nuvolosità in estensione anche altrove nel pomeriggio.</p> <p>Venti: 3000 m deboli o moderati dai quadranti occidentali in rotazione da NW; deboli occidentali nelle valli.</p> <p>Temperature: massime in lieve aumento, specie in quota.</p> <p>Zero termico: 1500 » 1900 m (valori nella libera atmosfera).</p> <p>Pressione: in lieve aumento.</p>			
	 <p style="text-align: center;">pomeriggio</p>	<p>Temperature: <i>montagna (min max)</i> ◀▶ ▲</p> <p>Temperature: <i>valli (min max)</i> ◀▶ ◀▶</p>		

				tendenza successiva	attendibilità: ★★☆☆
 <p style="text-align: center;">lun 28 set</p>	 <p style="text-align: center;">mar 29 set</p>	 <p style="text-align: center;">mer 30 set</p>	 <p style="text-align: center;">gio 1 ott</p>	<p>Abbastanza soleggiato con nubi sui confini, specie lunedì e temperature in aumento nei giorni a seguire.</p>	

25/09/2020	Temperatura Max di ieri (ore 12-18) °C	Temperatura Min di oggi (ore 00-08) °C	Precipitazioni ultime 24 ore (ore 08-08) mm
Aosta - Piazza Plouves 580 m. slm	20,4	10,2	-
Ayas - Champoluc 1566 m. slm	13,9	2,4	3,0
Champorcher - Petit-Mont-Blanc 1640 m. slm	11,6	6,2	9,0
Cogne - Gimillan 1785 m. slm	12,9	2,9	1,6
Courmayeur - Dolonne 1200 m. slm	14,3	6,6	6,6
Donnas - Clapey 341 m. slm	20,6	13,7	5,8
Etroubles - Chevière 1339 m. slm	13,8	4,9	5,6
Gressoney-Saint-Jean - Bieltschocke 1370 m. slm	14,7	4,2	14,2
La Thuile - Les Granges 1637 m. slm	10,8	2,4	11,0
Morgex - Capoluogo 938 m. slm	16,5	9,0	17,6
Nus - Saint-Barthélemy - Osservatorio 1675 m. slm	13,2	4,6	4,8
Rhêmes-Notre-Dame - Chaudanne 1794 m. slm	12,3	2,7	3,6
Saint-Christophe - Aeroporto 545 m. slm	21,3	9,8	2,0
Saint-Vincent - Terme 626 m. slm	20,1	9,8	5,4
Valgrisenche - Menthiu 1859 m. slm	10,9	1,0	8,4
Valsavarenche - Pont 1951 m. slm	12,6	2,4	4,4
Valtournenche - Breuil Cervinia 1998 m. slm	10,4	3,2	3,4
Verrès - Capoluogo 375 m. slm	21,3	11,5	3,8
Villeneuve - S.R. Saint-Nicolas 839 m. slm	19,4	10,3	3,0

(I dati riportati sono pubblicati con procedura automatica, non risultano pertanto validati)