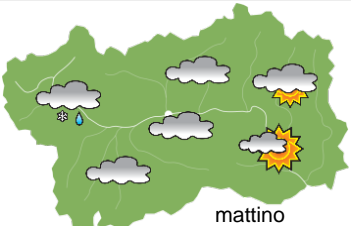
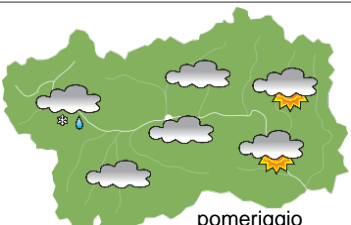

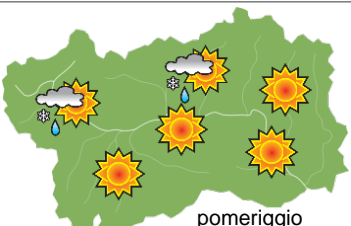
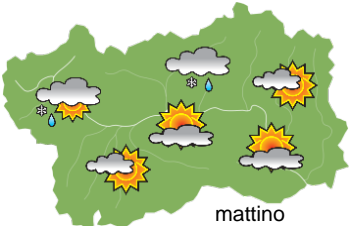
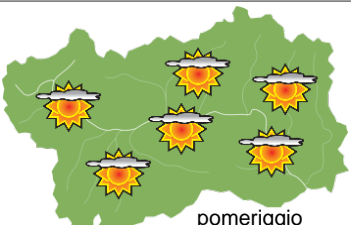




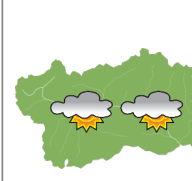

## SITUAZIONE SINOTTICA

Il minimo che sovrasta l'Europa centrale si colma e si sposta verso Levante, lasciando che anche un'alta pressione prenda piede dall'Atlantico, per una settimana di equilibrio tra alta e bassa pressione sulla Valle d'Aosta. Con aria gradualmente sempre più mite, si prevedono ancora nuvolosità e qualche isolato rovescio oggi e domani, mentre da martedì, quando il riscaldamento sarà più sensibile, su ondate di aria più umida e instabile, si alterneranno precipitazioni a tratti sui confini esteri e condizioni ben soleggiate. Sabato una nuova perturbazione decisamente attiva sembra interessare anche la Valle d'Aosta, con quota della neve inizialmente a quote medio-alte ed in calo solo a fine giornata.

domenica 27 settembre 2020		attendibilità: ★★☆☆
 <p>mattino</p>	<p>Qualche schiarita durante le ore centrali e il primo pomeriggio con cielo nuvoloso/abbastanza soleggiato nei settori di SE e centrali, molto nuvoloso/coperto in quelli NW e ai confini esteri. Bufere di neve a debole accumulo in montagna nel pomeriggio, neve a circa 1700 m, soprattutto sui rilievi più alti dei confini esteri.</p> <p><b>Venti:</b> 3000 m deboli da W in rotazione dai quadranti S; brezze nelle valli.</p> <p><b>Temperature:</b> in lieve ripresa.</p> <p>Zero termico: 1300 » 2200 m; T 1500: -1 » 5 °C; T 3000: -8 » -7 °C (valori nella libera atmosfera).</p> <p><b>Pressione:</b> in lieve ripresa.</p>	
 <p>pomeriggio</p>	<p>Temperature: <i>montagna (max)</i> ▲</p>	<p><b>Segnalazioni:</b> nulla da segnalare.</p>
	<p>Temperature: <i>valli (max)</i> ▲</p>	

lunedì 28 settembre 2020		attendibilità: ★★☆☆
 <p>mattino</p>	<p>Sereno o poco nuvoloso al mattino con addensamenti persistenti ai confini esteri, anche estesi; qualche schiarita in più a centro giornata. Nuove nubi in arrivo dal pomeriggio, in aumento nella notte con qualche nevicata sui rilievi di confine estero, localmente moderata.</p> <p><b>Venti:</b> 3000 m moderati o forti da N; foehn ad episodi e brezze pomeridiane nelle valli.</p> <p><b>Temperature:</b> minime stabili o in lieve calo, massime in forte ripresa.</p> <p>Zero termico: 1200 » 2900 m; T 1500: -1 » 12 °C; T 3000: -9 » -1 °C (valori nella libera atmosfera).</p> <p><b>Pressione:</b> in deciso rialzo.</p>	
 <p>pomeriggio</p>	<p>Temperature: <i>montagna (min max)</i> ▼ ▲</p>	<p><b>Segnalazioni:</b> nulla da segnalare.</p>
	<p>Temperature: <i>valli (min max)</i> ↔ ▲</p>	

martedì 29 settembre 2020		attendibilità: ★★☆☆
 <p>mattino</p>	<p>Iniziali residue gocce/fiocchi oltre 2000 m circa sui confini esteri N, e cielo ben soleggiato con la possibilità di qualche foschia nelle valli altrove. Velato dalle ore centrali.</p> <p><b>Venti:</b> 3000 m forti o molto forti da N in rapida attenuazione; foehn ad episodi nelle valli, brezze pomeridiane.</p> <p><b>Temperature:</b> in forte ripresa in quota, più lenta nelle valli.</p> <p>Zero termico: 2700 » 3500 m (valori nella libera atmosfera).</p> <p><b>Pressione:</b> ancora in rialzo.</p>	
 <p>pomeriggio</p>	<p>Temperature: <i>montagna (min max)</i> ▲ ▲</p>	
	<p>Temperature: <i>valli (min max)</i> ▲ ▲</p>	

tendenza successiva				attendibilità: ★★☆☆
 <p>mer 30 set</p>	 <p>gio 1 ott</p>	 <p>ven 2 ott</p>	 <p>sab 3 ott</p>	<p>Ripresa termica generalizzata, nuvoloso mercoledì, precipitazioni soprattutto sui confini giovedì con quota neve in calo in media montagna, nuvoloso e più tiepido venerdì, sabato precipitazioni anche intense a quote inizialmente alte.</p>

<b>27/09/2020</b>	<b>Temperatura Max di ieri (ore 12-18) °C</b>	<b>Temperatura Min di oggi (ore 00-08) °C</b>	<b>Precipitazioni ultime 24 ore (ore 08-08) mm</b>
Aosta - Piazza Plouves 580 m. slm	15,2	3,1	-
Ayas - Champoluc 1566 m. slm	7,2	-3,5	0,0
Champorcher - Petit-Mont-Blanc 1640 m. slm	8,8	-0,8	0,0
Cogne - Gimillan 1785 m. slm	4,7	-3,8	0,0
Courmayeur - Dolonne 1200 m. slm	8,0	-0,5	0,0
Donnas - Clapey 341 m. slm	16,7	8,4	0,0
Etroubles - Chevière 1339 m. slm	5,7	-0,9	0,0
Gressoney-Saint-Jean - Bieltschocke 1370 m. slm	9,7	-2,0	0,0
La Thuile - Les Granges 1637 m. slm	3,7	-1,8	0,0
Morgex - Capoluogo 938 m. slm	11,3	2,2	0,0
Nus - Saint-Barthélemy - Osservatorio 1675 m. slm	4,3	-0,9	0,0
Rhêmes-Notre-Dame - Chaudanne 1794 m. slm	2,2	-3,8	0,0
Saint-Christophe - Aeroporto 545 m. slm	16,0	2,1	0,0
Saint-Vincent - Terme 626 m. slm	15,4	3,7	0,0
Valgrisenche - Menthiu 1859 m. slm	0,4	-3,0	0,2
Valsavarenche - Pont 1951 m. slm	5,5	-4,5	0,0
Valtournenche - Breuil Cervinia 1998 m. slm	1,8	-4,8	0,0
Verrès - Capoluogo 375 m. slm	18,7	5,4	0,0
Villeneuve - S.R. Saint-Nicolas 839 m. slm	14,1	2,9	0,0

*(I dati riportati sono pubblicati con procedura automatica, non risultano pertanto validati)*