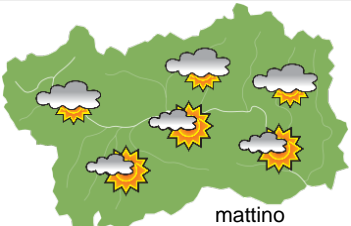
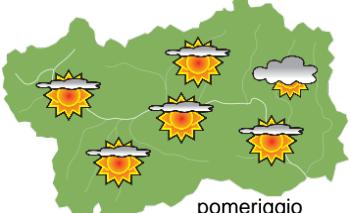
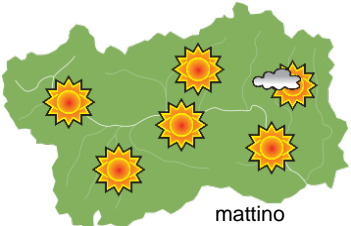
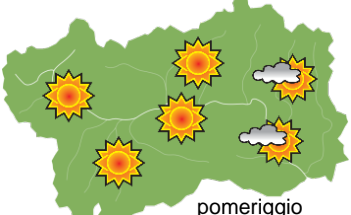
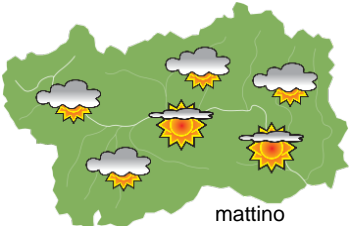
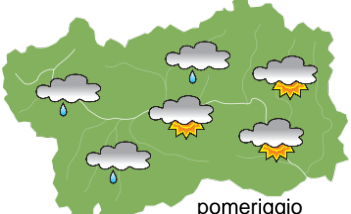






SITUAZIONE SINOTTICA

Oggi e domani la circolazione a grande scala è caratterizzata da un nucleo di alta pressione in estensione sin verso le Alpi. Da giovedì l'area di alta pressione si indebolisce a causa dell'arrivo dall'Islanda di una vasta area perturbata che interesserà la nostra regione a partire da venerdì e per le successive giornate. Il tempo sarà perturbato con precipitazioni probabilmente intense; tuttavia ad oggi è ancora incerto il suo posizionamento geografico e, di conseguenza, non ancora predicibili nel dettaglio i fenomeni meteorologici.

 <p>mattino</p>	martedì 29 settembre 2020		attendibilità: ★★☆☆
	<p>Al mattino cielo da poco a parzialmente nuvoloso; addensamenti sui rilievi di confine N e W con deboli precipitazioni intermittenti, nevose a partire da 2700m circa. Nel pomeriggio asciutto con cielo parzialmente nuvoloso per frequenti passaggi di nubi medio-alte.</p> <p>Venti: 3000 m da NW moderati, localmente forti sulla dorsale alpina di confine N. Nelle vallate al mattino deboli od al più localmente moderati da NW; nel pomeriggio brezze nelle vallate orientali e centrali, ancora da NW deboli nelle vallate occidentali.</p> <p>Temperature: in aumento. Zero termico: 2800 » 3400 m; T 1500: 6 » 15 °C; T 3000: 0 » 2 °C (valori nella libera atmosfera). Pressione: stazionaria.</p>		
 <p>pomeriggio</p>	Temperature: <i>montagna (max)</i>	▲	Segnalazioni: nulla da segnalare.
	Temperature: <i>valli (max)</i>	▲	

 <p>mattino</p>	mercoledì 30 settembre 2020		attendibilità: ★★☆☆
	<p>Al mattino cielo sereno, con qualche addensamento residuo notturno sulle testate vallive di Lys ed Ayas, in rapido dissolvimento. Nel pomeriggio ancora sereno con qualche cumulo in montagna sui settori alpini SE.</p> <p>Venti: 3000 m al mattino deboli da W-NW; nel pomeriggio rotazione da SW ed intensificazione sino a moderati. Brezze nelle vallate.</p> <p>Temperature: nelle valli minime stazionarie o localmente in diminuzione, massime stazionarie; in montagna massime in lieve aumento. Zero termico: 3100 » 3500 m; T 1500: 8 » 14 °C; T 3000: 0 » 3 °C (valori nella libera atmosfera). Pressione: in lieve diminuzione.</p>		
 <p>pomeriggio</p>	Temperature: <i>montagna (min max)</i>	◄ ▲	Segnalazioni: nulla da segnalare.
	Temperature: <i>valli (min max)</i>	◄ ◄	

 <p>mattino</p>	giovedì 1 ottobre 2020		attendibilità: ★★☆☆
	<p>Al mattino cielo progressivamente più velato sino a nuvoloso da fine mattina. Nel pomeriggio generalmente nuvoloso, con qualche debole precipitazione sui settori alpini N e W a partire da metà pomeriggio circa, con limite delle nevicate a 2500m circa.</p> <p>Venti: 3000 m da deboli a moderati da SW. Brezze nelle vallate, moderate nel pomeriggio nella valle centrale.</p> <p>Temperature: Nelle valli minime in lieve aumento, massime in diminuzione. In montagna in diminuzione. Zero termico: 3200 / 2900 m (valori nella libera atmosfera). Pressione: in diminuzione.</p>		
 <p>pomeriggio</p>	Temperature: <i>montagna (min max)</i>	▼ ▼	
	Temperature: <i>valli (min max)</i>	▲ ▼	

 <p>ven 2 ott</p>	 <p>sab 3 ott</p>	 <p>dom 4 ott</p>	 <p>lun 5 ott</p>	tendenza successiva	attendibilità: ★☆☆☆
				<p>Venerdì molto nuvoloso con precipitazioni da metà mattina sui settori SE, in estensione a tutta la regione ed intensificazione. Sabato mattina perturbato con precipitazioni diffuse ed intense, pomeriggio parziale miglioramento. Domenica mattina asciutto ma nuvoloso, pomeriggio perturbato con pioggia. Lunedì perturbato con pioggia.</p>	

29/09/2020	Temperatura Max di ieri (ore 12-18) °C	Temperatura Min di oggi (ore 00-08) °C	Precipitazioni ultime 24 ore (ore 08-08) mm
Aosta - Piazza Plouves 580 m. slm	20,5	10,0	-
Ayas - Champoluc 1566 m. slm	12,8	2,8	0,0
Champorcher - Petit-Mont-Blanc 1640 m. slm	11,4	4,1	0,0
Cogne - Gimillan 1785 m. slm	10,5	2,3	0,8
Courmayeur - Dolonne 1200 m. slm	14,4	7,0	1,2
Donnas - Clapey 341 m. slm	19,9	11,2	0,0
Etroubles - Chevière 1339 m. slm	11,4	5,3	0,4
Gressoney-Saint-Jean - Bieltschocke 1370 m. slm	14,8	3,1	0,0
La Thuile - Les Granges 1637 m. slm	8,2	4,9	0,0
Morgex - Capoluogo 938 m. slm	14,9	8,9	0,0
Nus - Saint-Barthélemy - Osservatorio 1675 m. slm	11,2	4,0	1,0
Rhêmes-Notre-Dame - Chaudanne 1794 m. slm	11,8	1,1	0,0
Saint-Christophe - Aeroporto 545 m. slm	21,7	9,4	1,0
Saint-Vincent - Terme 626 m. slm	21,7	9,6	0,0
Valgrisenche - Menthieu 1859 m. slm	7,3	5,3	0,0
Valsavarenche - Pont 1951 m. slm	11,0	1,4	0,0
Valtournenche - Breuil Cervinia 1998 m. slm	10,6	1,1	1,0
Verrès - Capoluogo 375 m. slm	21,1	8,8	0,0
Villeneuve - S.R. Saint-Nicolas 839 m. slm	18,4	9,8	0,0

(I dati riportati sono pubblicati con procedura automatica, non risultano pertanto validati)