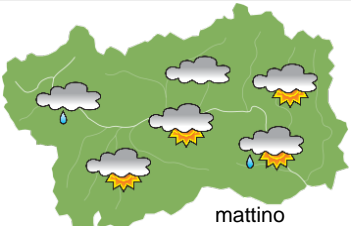
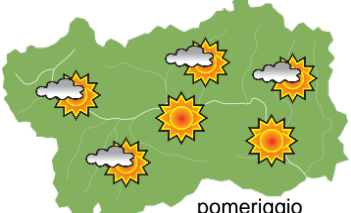

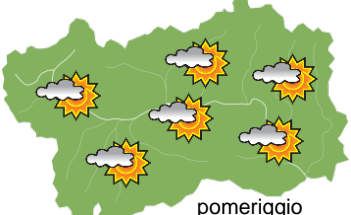
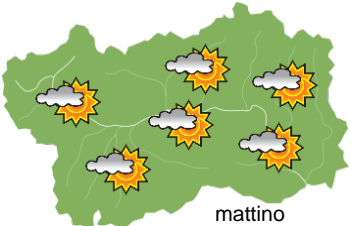
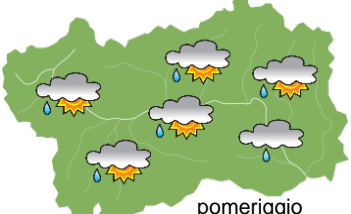





SITUAZIONE SINOTTICA

La circolazione polare stenta a ritirarsi, mantenendosi forte sul Nord dell'Atlantico, e approfondendosi spesso fino alle latitudini mediterranee. L'aria che interessa la Valle d'Aosta è quindi, e lo sarà ancora per buona parte della prossima settimana, tendenzialmente fresca e umida, a tratti perturbata. Una più forte influenza africana è prevista da metà/fine settimana prossima, portando temperature più estive su tutta la Penisola, ma mantenendo umidità sul Nord.

		domenica 1 agosto 2021		attendibilità: ★★☆☆
 <p style="text-align: center;">mattino</p>	<p>Schiarite sempre più ampie fino a cielo prevalentemente soleggiato, con nuvole più persistenti sui confini esteri ed i rilievi più alti.</p> <p>Venti: 3000 m moderati o forti da NW; foehn nelle valli, a tratti intenso, e brezze pomeridiane in bassa Valle.</p> <p>Temperature: in sensibile calo.</p> <p>Zero termico: 3300 m; T 1500: 16 °C; T 3000: 3 °C (valori nella libera atmosfera).</p> <p>Pressione: in ripresa.</p>			
	 <p style="text-align: center;">pomeriggio</p>	<p>Temperature: <i>montagna (max)</i> ▼</p> <p>Temperature: <i>valli (max)</i> ▼</p>	<p>Segnalazioni: nulla da segnalare.</p>	

		lunedì 2 agosto 2021		attendibilità: ★★☆☆
 <p style="text-align: center;">mattino</p>	<p>Prevalentemente soleggiato con qualche residuo addensamento sui rilievi di confine, e qualche nube medio-alta di passaggio. Cumuli in formazione nel pomeriggio, e basso rischio di qualche isolato rovescio in montagna.</p> <p>Venti: 3000 m deboli da NW, nel pomeriggio da W/SW e rinforzo; al mattino foehn in attenuazione nelle valli, nel pomeriggio ancora foehn a episodi a NW, e brezze altrove.</p> <p>Temperature: minime in calo e massime in lieve ripresa.</p> <p>Zero termico: 2800 » 3600 m; T 1500: 7 » 17 °C; T 3000: -1 » 4 °C (valori nella libera atmosfera).</p> <p>Pressione: in rialzo.</p>			
	 <p style="text-align: center;">pomeriggio</p>	<p>Temperature: <i>montagna (min max)</i> ▼ ▲</p> <p>Temperature: <i>valli (min max)</i> ▼ ▲</p>	<p>Segnalazioni: nulla da segnalare.</p>	

		martedì 3 agosto 2021		attendibilità: ★★☆☆
 <p style="text-align: center;">mattino</p>	<p>Nuvoloso al mattino, poi schiarite parziali e nuovo aumento della nuvolosità dalle ore centrali, con deboli rovesci sparsi, più diffusi e persistenti dalla sera.</p> <p>Venti: 3000 m da moderati da SW a forti da W; brezze nelle valli, poi foehn al pomeriggio.</p> <p>Temperature: in ripresa.</p> <p>Zero termico: 3200 » 3800 m (valori nella libera atmosfera).</p> <p>Pressione: abbastanza stabile.</p>			
	 <p style="text-align: center;">pomeriggio</p>	<p>Temperature: <i>montagna (min max)</i> ▲ ▲</p> <p>Temperature: <i>valli (min max)</i> ▲ ▲</p>		

				tendenza successiva	attendibilità: ★★☆☆
 <p style="text-align: center;">mer 4 ago</p>	 <p style="text-align: center;">gio 5 ago</p>	 <p style="text-align: center;">ven 6 ago</p>	 <p style="text-align: center;">sab 7 ago</p>	<p>Mercoledì mattina precipitazioni, in parziale miglioramento in giornata, giovedì abbastanza soleggiato, più mite e soleggiato venerdì e sabato.</p>	

01/08/2021	Temperatura Max di ieri (ore 12-18) °C	Temperatura Min di oggi (ore 00-08) °C	Precipitazioni ultime 24 ore (ore 08-08) mm
Aosta - Piazza Plouves 580 m. slm	29,3	14,5	-
Ayas - Champoluc 1566 m. slm	21,0	9,6	17,4
Champorcher - Petit-Mont-Blanc 1640 m. slm	17,8	9,4	31,6
Cogne - Gimillan 1785 m. slm	18,7	8,0	9,8
Courmayeur - Dolonne 1200 m. slm	22,2	10,9	11,0
Donnas - Clapey 341 m. slm	27,2	18,0	38,8
Etroubles - Chevière 1339 m. slm	21,8	9,4	8,8
Gressoney-Saint-Jean - Bieltschocke 1370 m. slm	21,8	10,9	14,8
La Thuile - Les Granges 1637 m. slm	19,7	8,2	10,4
Morgex - Capoluogo 938 m. slm	24,8	12,5	6,6
Nus - Saint-Barthélemy - Osservatorio 1675 m. slm	19,7	9,1	5,8
Rhêmes-Notre-Dame - Chaudanne 1794 m. slm	19,4	7,4	9,8
Saint-Christophe - Aeroporto 545 m. slm	30,3	15,0	7,4
Saint-Vincent - Terme 626 m. slm	28,5	15,0	11,4
Valgrisenche - Menthiu 1859 m. slm	18,5	7,8	15,0
Valsavarenche - Pont 1951 m. slm	17,2	7,7	9,8
Valtournenche - Breuil Cervinia 1998 m. slm	17,8	7,9	13,0
Verrès - Capoluogo 375 m. slm	27,2	16,0	19,6
Villeneuve - S.R. Saint-Nicolas 839 m. slm	26,8	13,5	8,0

(I dati riportati sono pubblicati con procedura automatica, non risultano pertanto validati)