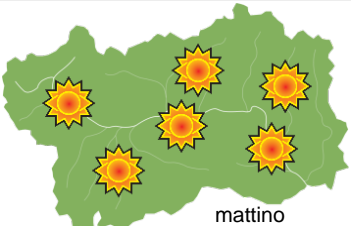
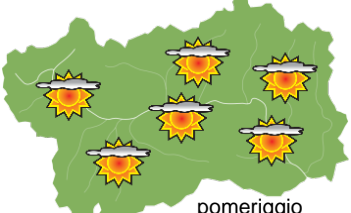
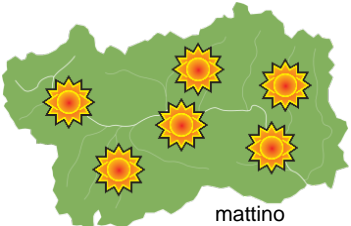
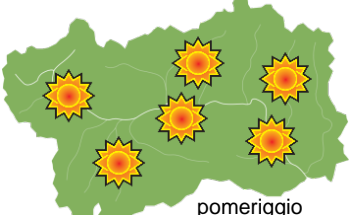
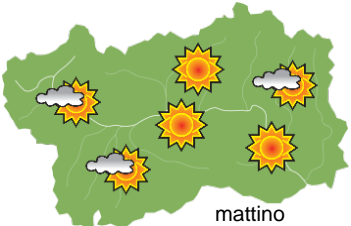
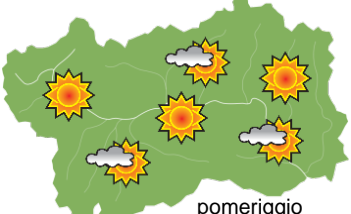






SITUAZIONE SINOTTICA

La graduale rimonta di un promontorio anticiclonico sul Mediterraneo centro-occidentale determinerà tempo soleggiato con temperature in aumento in Valle d'Aosta almeno fino a venerdì.

 <p>mattino</p>	domenica 8 agosto 2021		attendibilità: ★★★
	<p>Soleggiato, con qualche nuvola alta dal pomeriggio. Venti: 3000 m forti da WSW, in attenuazione; foehn nelle valli. Temperature: in lieve aumento nelle valli, in lieve calo in montagna. Zero termico: 3500 m; T 1500: 18 °C; T 3000: 4 °C (valori nella libera atmosfera). Pressione: in aumento.</p>		
 <p>pomeriggio</p>	Temperature: <i>montagna (max)</i>	▼	Segnalazioni: nulla da segnalare.
	Temperature: <i>valli (max)</i>	▲	

 <p>mattino</p>	lunedì 9 agosto 2021		attendibilità: ★★★
	<p>Soleggiato. Venti: 3000 m da moderati a forti da WSW; episodi di foehn nelle valli superiori. Temperature: in aumento tranne le minime nelle valli. Zero termico: 3400 » 4000 m; T 1500: 8 » 21 °C; T 3000: 3 » 8 °C (valori nella libera atmosfera). Pressione: in aumento.</p>		
 <p>pomeriggio</p>	Temperature: <i>montagna (min max)</i>	▲ ▲	Segnalazioni: nulla da segnalare.
	Temperature: <i>valli (min max)</i>	◄ ▲	

 <p>mattino</p>	martedì 10 agosto 2021		attendibilità: ★★★
	<p>Soleggiato, con qualche annuvolamento. Venti: 3000 m forti da WSW, in rotazione da WNW; episodi di foehn nelle valli superiori. Temperature: in aumento. Zero termico: 3800 » 4200 m (valori nella libera atmosfera). Pressione: in lieve calo.</p>		
 <p>pomeriggio</p>	Temperature: <i>montagna (min max)</i>	▲ ▲	
	Temperature: <i>valli (min max)</i>	▲ ▲	

tendenza successiva				attendibilità: ★★★
Soleggiato con temperature in aumento fino a venerdì, sabato nuvolosità irregolare.				
 <p>mer 11 ago</p>	 <p>gio 12 ago</p>	 <p>ven 13 ago</p>	 <p>sab 14 ago</p>	

08/08/2021	Temperatura Max di ieri (ore 12-18) °C	Temperatura Min di oggi (ore 00-08) °C	Precipitazioni ultime 24 ore (ore 08-08) mm
Aosta - Piazza Plouves 580 m. slm	25.0	10.9	-
Ayas - Champoluc 1566 m. slm	16.2	4.4	15.4
Champorcher - Petit-Mont-Blanc 1640 m. slm	12.8	8.3	19.2
Cogne - Gimillan 1785 m. slm	16.0	5.1	18.4
Courmayeur - Dolonne 1200 m. slm	18.8	7.5	20.4
Donnas - Clapey 341 m. slm	22.4	15.7	29.8
Etroubles - Chevière 1339 m. slm	18.2	6.7	16.6
Gressoney-Saint-Jean - Bieltschocke 1370 m. slm	16.6	6.3	11.6
La Thuile - Les Granges 1637 m. slm	14.9	6.9	26.0
Morgex - Capoluogo 938 m. slm	21.7	8.7	18.6
Nus - Saint-Barthélemy - Osservatorio 1675 m. slm	15.8	8.7	14.0
Rhêmes-Notre-Dame - Chaudanne 1794 m. slm	15.3	3.6	17.6
Saint-Christophe - Aeroporto 545 m. slm	25.8	10.9	11.6
Saint-Vincent - Terme 626 m. slm	23.8	11.4	15.8
Valgrisenche - Menthiu 1859 m. slm	14.3	5.8	20.0
Valsavarenche - Pont 1951 m. slm	16.3	3.9	18.8
Valtournenche - Breuil Cervinia 1998 m. slm	12.5	2.9	21.4
Verrès - Capoluogo 375 m. slm	22.8	13.4	9.0
Villeneuve - S.R. Saint-Nicolas 839 m. slm	24.5	11.3	19.0

(I dati riportati sono pubblicati con procedura automatica, non risultano pertanto validati)