
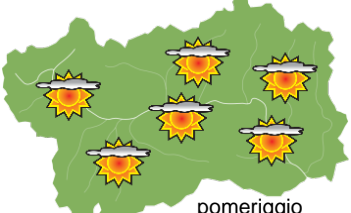
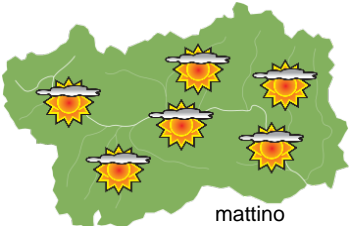
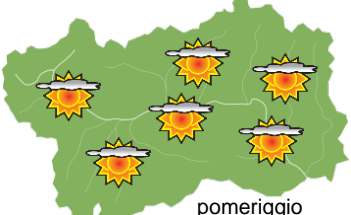

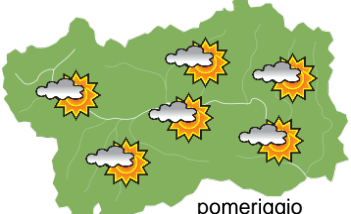


SITUAZIONE SINOTTICA

La rimonta di un promontorio anticiclonico sul Mediterraneo centro-occidentale favorisce tempo soleggiato in Valle d'Aosta almeno fino al fine settimana, con temperature in aumento e sensazione di caldo nel fondovalle da metà settimana.

 <p>mattino</p>		lunedì 9 agosto 2021		attendibilità: ★★☆☆
		<p>Soleggiato, con qualche velatura dal pomeriggio. Venti: 3000 m da moderati a forti da WSW; episodi di foehn nelle valli superiori. Temperature: in aumento. Zero termico: 4000 m; T 1500: 20 °C; T 3000: 8 °C (valori nella libera atmosfera). Pressione: in aumento.</p>		
 <p>pomeriggio</p>		Temperature: <i>montagna (max)</i> ▲	Segnalazioni: nulla da segnalare.	
		Temperature: <i>valli (max)</i> ▲		

 <p>mattino</p>		martedì 10 agosto 2021		attendibilità: ★★☆☆
		<p>Soleggiato, con qualche nuvola alta al mattino e in serata. Venti: 3000 m forti da WSW, in rotazione da WNW; episodi di foehn nelle valli superiori. Temperature: in aumento. Zero termico: 3800 » 4200 m; T 1500: 12 » 23 °C; T 3000: 5 » 11 °C (valori nella libera atmosfera). Pressione: stazionaria.</p>		
 <p>pomeriggio</p>		Temperature: <i>montagna (min max)</i> ▲ ▲	Segnalazioni: nulla da segnalare.	
		Temperature: <i>valli (min max)</i> ▲ ▲		

 <p>mattino</p>		mercoledì 11 agosto 2021		attendibilità: ★★☆☆
		<p>Soleggiato, con qualche nuvola dal pomeriggio. Venti: 3000 m forti da WNW, in attenuazione; episodi di foehn nelle valli. Temperature: in aumento. Zero termico: 4100 » 4500 m (valori nella libera atmosfera). Pressione: in lieve aumento.</p>		
 <p>pomeriggio</p>		Temperature: <i>montagna (min max)</i> ▲ ▲		
		Temperature: <i>valli (min max)</i> ▲ ▲		

tendenza successiva				attendibilità: ★★☆☆
<p>Soleggiato e caldo fino al week-end.</p>				
 <p>gio 12 ago</p>	 <p>ven 13 ago</p>	 <p>sab 14 ago</p>	 <p>dom 15 ago</p>	

09/08/2021	Temperatura Max di ieri (ore 12-18) °C	Temperatura Min di oggi (ore 00-08) °C	Precipitazioni ultime 24 ore (ore 08-08) mm
Aosta - Piazza Plouves 580 m. slm	28.6	11.1	-
Ayas - Champoluc 1566 m. slm	19.6	3.7	0.2
Champorcher - Petit-Mont-Blanc 1640 m. slm	16.7	10.3	0.0
Cogne - Gimillan 1785 m. slm	18.0	6.6	0.0
Courmayeur - Dolonne 1200 m. slm	22.3	7.5	0.2
Donnas - Clapey 341 m. slm	26.6	15.1	0.0
Etroubles - Chevière 1339 m. slm	20.3	8.0	0.0
Gressoney-Saint-Jean - Bieltschocke 1370 m. slm	19.9	5.6	0.0
La Thuile - Les Granges 1637 m. slm	16.7	7.1	0.0
Morgex - Capoluogo 938 m. slm	23.9	8.1	0.0
Nus - Saint-Barthélemy - Osservatorio 1675 m. slm	18.6	9.7	0.0
Rhêmes-Notre-Dame - Chaudanne 1794 m. slm	18.3	3.6	0.0
Saint-Christophe - Aeroporto 545 m. slm	29.8	10.4	0.2
Saint-Vincent - Terme 626 m. slm	26.8	11.0	0.0
Valgrisenche - Menthieu 1859 m. slm	16.1	7.6	0.0
Valsavarenche - Pont 1951 m. slm	17.2	4.5	0.0
Valtournenche - Breuil Cervinia 1998 m. slm	17.0	4.4	0.0
Verrès - Capoluogo 375 m. slm	27.5	12.9	0.0
Villeneuve - S.R. Saint-Nicolas 839 m. slm	27.5	12.2	0.0

(I dati riportati sono pubblicati con procedura automatica, non risultano pertanto validati)