



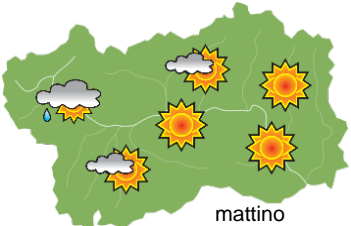
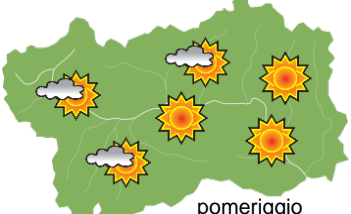






## SITUAZIONE SINOTTICA

Un robusto anticiclone mediterraneo continua a determinare condizioni prevalentemente soleggiate e calde associate a un'instabilità atmosferica foriera di qualche possibile rovescio o temporale, specie dalle ore più calde e sui rilievi. Da lunedì le temperature perderanno qualche grado e l'avvicinamento alle Alpi di una saccatura da nord favorirà un aumento dell'instabilità a per l'inizio della settimana.

<b>sabato 14 agosto 2021</b>		attendibilità: ★★☆☆
 <p style="text-align: center;">mattino</p>	<p>Sereno o poco nuvoloso con attività cumuliforme pomeridiana associata a qualche possibile locale rovescio, specie a fine giornata e più probabile sui settori sud-orientali.</p> <p><b>Venti:</b> 3000 m moderati dai quadranti NW; brezze nelle valli, con qualche episodio di foehn. Locali raffiche in occasione dei possibili fenomeni.</p> <p><b>Temperature:</b> in lieve rialzo. Zero termico: 4800 m; T 1500: 27 °C; T 3000: 16 °C (valori nella libera atmosfera).</p> <p><b>Pressione:</b> in lieve calo.</p>	
	<p>Temperature: <i>montagna (max)</i> ▲ <b>Segnalazioni:</b> rischio di qualche rovescio, anche a carattere temporalesco.</p> <p>Temperature: <i>valli (max)</i> ▲</p>	
 <p style="text-align: center;">pomeriggio</p>		

<b>domenica 15 agosto 2021</b>		attendibilità: ★★☆☆
 <p style="text-align: center;">mattino</p>	<p>Abbastanza soleggiato con attività cumuliforme associata a qualche possibile rovescio dal pomeriggio/sera, specie sui rilievi sud-orientali.</p> <p><b>Venti:</b> 3000 m moderati dai quadranti NW; brezze nelle valli, con foehn in quelle superiori. Locali raffiche in occasione dei possibili fenomeni.</p> <p><b>Temperature:</b> in lieve calo dalla serata. Zero termico: 4200 » 4600 m; T 1500: 14 » 25 °C; T 3000: 5 » 14 °C (valori nella libera atmosfera).</p> <p><b>Pressione:</b> in lieve calo.</p>	
	<p>Temperature: <i>montagna (min max)</i> ◀◀ <b>Segnalazioni:</b> rischio di qualche rovescio, anche a carattere temporalesco.</p> <p>Temperature: <i>valli (min max)</i> ◀◀</p>	
 <p style="text-align: center;">pomeriggio</p>		

<b>lunedì 16 agosto 2021</b>		attendibilità: ★★☆☆
 <p style="text-align: center;">mattino</p>	<p>Un po' più nuvoloso e instabile con possibilità di locali rovesci, specie sulla dorsale.</p> <p><b>Venti:</b> 3000 m moderati dai quadranti NW; foehn nelle valli. Locali raffiche in occasione dei possibili fenomeni.</p> <p><b>Temperature:</b> in lieve calo, specie le massime in quota. Zero termico: 4000 / 4200 m (valori nella libera atmosfera).</p> <p><b>Pressione:</b> pressoché stazionaria.</p>	
	<p>Temperature: <i>montagna (min max)</i> ▼▼</p> <p>Temperature: <i>valli (min max)</i> ▼▼</p>	
 <p style="text-align: center;">pomeriggio</p>		

<b>tendenza successiva</b>				attendibilità: ★★☆☆
<p>Qualche nube in più e temperature in lieve calo associate a possibili locali rovesci.</p>				
 <p style="text-align: center;">mar 17 ago</p>	 <p style="text-align: center;">mer 18 ago</p>	 <p style="text-align: center;">gio 19 ago</p>	 <p style="text-align: center;">ven 20 ago</p>	

<b>14/08/2021</b>	<b>Temperatura Max di ieri (ore 12-18) °C</b>	<b>Temperatura Min di oggi (ore 00-08) °C</b>	<b>Precipitazioni ultime 24 ore (ore 08-08) mm</b>
Aosta - Piazza Plouves 580 m. slm	32,2	17,0	-
Ayas - Champoluc 1566 m. slm	24,8	9,4	0,0
Champorcher - Petit-Mont-Blanc 1640 m. slm	23,1	16,9	0,0
Cogne - Gimillan 1785 m. slm	24,7	12,3	0,0
Courmayeur - Dolonne 1200 m. slm	27,9	14,3	0,0
Donnas - Clapey 341 m. slm	29,8	20,8	0,0
Etroubles - Chevière 1339 m. slm	24,3	14,6	0,0
Gressoney-Saint-Jean - Bieltschocke 1370 m. slm	25,5	11,4	0,0
La Thuile - Les Granges 1637 m. slm	24,3	14,1	0,0
Morgex - Capoluogo 938 m. slm	29,2	13,8	0,0
Nus - Saint-Barthélemy - Osservatorio 1675 m. slm	24,3	16,1	0,0
Rhêmes-Notre-Dame - Chaudanne 1794 m. slm	24,1	10,2	0,0
Saint-Christophe - Aeroporto 545 m. slm	33,7	16,3	0,0
Saint-Vincent - Terme 626 m. slm	31,9	17,1	0,0
Valgrisenche - Menthieu 1859 m. slm	23,0	14,7	0,0
Valsavarenche - Pont 1951 m. slm	22,5	10,5	0,0
Valtournenche - Breuil Cervinia 1998 m. slm	21,6	10,5	0,0
Verrès - Capoluogo 375 m. slm	31,6	18,6	0,0
Villeneuve - S.R. Saint-Nicolas 839 m. slm	31,2	18,9	0,0

*(I dati riportati sono pubblicati con procedura automatica, non risultano pertanto validati)*