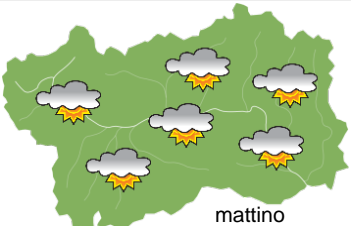
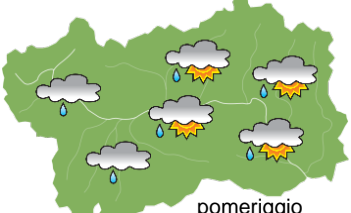
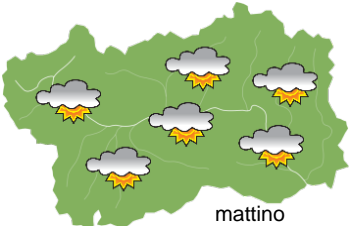









SITUAZIONE SINOTTICA

Un'area depressionaria estesa dal nord Europa al Mediterraneo centrale determinerà un'alternanza di annvolamenti e schiarite in Valle d'Aosta almeno fino al prossimo week-end, con temperature in temporaneo aumento giovedì per un episodio di foehn, in successivo calo.

 <p>mattino</p>		martedì 24 agosto 2021		attendibilità: ★★☆☆
		<p>Nuvolosità irregolare, con rovesci sparsi o locali temporali, più frequenti nel pomeriggio, alternati a schiarite. Venti: 3000 m deboli meridionali; brezze nelle valli. Temperature: in calo. Zero termico: 3600 m; T 1500: 18 °C; T 3000: 4 °C (valori nella libera atmosfera). Pressione: stazionaria.</p>		
 <p>pomeriggio</p>		Temperature: <i>montagna (max)</i>	▼	Segnalazioni: rovesci.
		Temperature: <i>valli (max)</i>	▼	

 <p>mattino</p>		mercoledì 25 agosto 2021		attendibilità: ★★☆☆
		<p>Nuvolosità irregolare, con schiarite più ampie da metà giornata, alternate a isolati rovesci. Venti: 3000 m deboli nord-occidentali; episodi di foehn nelle valli superiori. Temperature: minime in lieve calo nelle valli, massime in lieve aumento. Zero termico: 3300 » 3800 m; T 1500: 9 » 20 °C; T 3000: 2 » 5 °C (valori nella libera atmosfera). Pressione: in lieve calo.</p>		
 <p>pomeriggio</p>		Temperature: <i>montagna (min max)</i>	◀ ▲	Segnalazioni: nulla da segnalare.
		Temperature: <i>valli (min max)</i>	▼ ▲	

 <p>mattino</p>		giovedì 26 agosto 2021		attendibilità: ★★☆☆
		<p>Soleggiato, con qualche nuvola alta al mattino. Venti: 3000 m da moderati a forti nord-occidentali; foehn nelle valli. Temperature: in aumento tranne le minime nelle valli. Zero termico: 3600 » 4000 m (valori nella libera atmosfera). Pressione: in calo.</p>		
 <p>pomeriggio</p>		Temperature: <i>montagna (min max)</i>	▲ ▲	
		Temperature: <i>valli (min max)</i>	◀ ▲	

tendenza successiva				attendibilità: ★★☆☆
<p>Venerdì abbastanza soleggiato con nubi in aumento, sabato nuvolosità irregolare, domenica e lunedì abbastanza soleggiato.</p>				
 <p>ven 27 ago</p>	 <p>sab 28 ago</p>	 <p>dom 29 ago</p>	 <p>lun 30 ago</p>	

24/08/2021	Temperatura Max di ieri (ore 12-18) °C	Temperatura Min di oggi (ore 00-08) °C	Precipitazioni ultime 24 ore (ore 08-08) mm
Aosta - Piazza Plouves 580 m. slm	29.5	17.6	-
Ayas - Champoluc 1566 m. slm	20.0	10.0	0.0
Champorcher - Petit-Mont-Blanc 1640 m. slm	19.0	10.0	0.0
Cogne - Gimillan 1785 m. slm	19.8	8.8	0.0
Courmayeur - Dolonne 1200 m. slm	23.3	12.0	0.0
Donnas - Clapey 341 m. slm	28.0	16.8	0.0
Etroubles - Chevière 1339 m. slm	20.4	12.1	0.0
Gressoney-Saint-Jean - Bieltschocke 1370 m. slm	21.9	11.9	0.0
La Thuile - Les Granges 1637 m. slm	18.3	9.4	0.0
Morgex - Capoluogo 938 m. slm	25.5	14.3	0.0
Nus - Saint-Barthélemy - Osservatorio 1675 m. slm	19.9	10.6	0.0
Rhêmes-Notre-Dame - Chaudanne 1794 m. slm	18.7	7.8	0.0
Saint-Christophe - Aeroporto 545 m. slm	31.1	18.1	0.0
Saint-Vincent - Terme 626 m. slm	32.6	17.2	0.0
Valgrisenche - Menthieu 1859 m. slm	18.3	9.1	0.0
Valsavarenche - Pont 1951 m. slm	17.3	7.2	0.0
Valtournenche - Breuil Cervinia 1998 m. slm	17.6	7.4	0.0
Verrès - Capoluogo 375 m. slm	31.8	18.6	0.0
Villeneuve - S.R. Saint-Nicolas 839 m. slm	28.5	16.8	0.0

(I dati riportati sono pubblicati con procedura automatica, non risultano pertanto validati)