
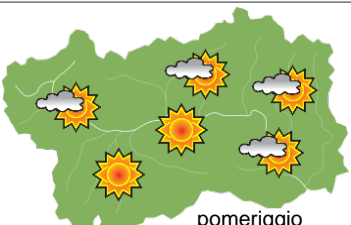


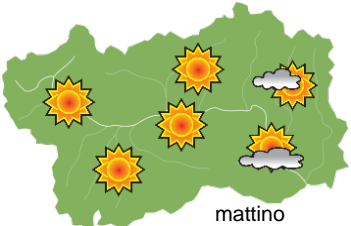
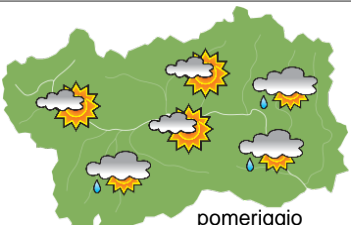



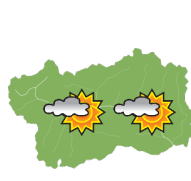
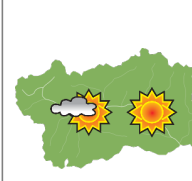
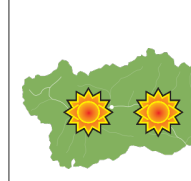
SITUAZIONE SINOTTICA

Un campo anticiclonico resta ancorato a Nord dell'Irlanda trattenendo l'approdo di una depressione - attualmente sul medio Atlantico - su Penisola iberica e Francia, lasciando però sfuggire solo qualche passaggio perturbato verso il Meridione italiano. Nel contempo una depressione sul Mar Baltico si muove verso Sud, arrivando su Slovacchia/Austria intorno a sabato/domenica: beneficiando delle piccole alimentazioni fredde della depressione suddetta, si stabilirà portando aria fresca e flussi settentrionali sulla Valle d'Aosta, con piccoli passaggi perturbati sui confini esteri e innescando instabilità significativa sulla Pianura padana. La predicibilità comunque non è elevata.

		giovedì 26 agosto 2021		attendibilità: ★★☆☆
 <p style="text-align: center;">mattino</p>	<p>Soleggiato, con qualche cumulo dal pomeriggio inoltrato, soprattutto sui rilievi di SE, e poi annuvolamenti in serata sui confini esteri.</p> <p>Venti: 3000 m fino a forti nord-occidentali; nelle valli venti anche intensi in forma di foehn, e come brezze pomeridiane anche intense in media Valle e nel SE.</p> <p>Temperature: in aumento tranne le minime nel fondovalle.</p> <p>Zero termico: 3500 » 4200 m; T 1500: 9 » 20 °C; T 3000: 4 » 8 °C (valori nella libera atmosfera).</p> <p>Pressione: in calo.</p>			
	 <p style="text-align: center;">pomeriggio</p>	<p>Temperature: <i>montagna (max)</i> ▲</p> <p>Temperature: <i>valli (max)</i> ▲</p>	<p>Segnalazioni: venti anche intensi nelle valli.</p>	

		venerdì 27 agosto 2021		attendibilità: ★★☆☆
 <p style="text-align: center;">mattino</p>	<p>Soleggiato, con nubi in aumento dal pomeriggio in particolare nel settore sud-orientale dove si potrà avere qualche rovescio o temporale notturno, localmente intenso ai confini piemontesi.</p> <p>Venti: 3000 m moderati nord-occidentali, in attenuazione e rotazione da SW; episodi di foehn nelle valli superiori, brezze a tratti intense altrove.</p> <p>Temperature: in calo.</p> <p>Zero termico: 3400 » 3900 m; T 1500: 7 » 18 °C; T 3000: 2 » 6 °C (valori nella libera atmosfera).</p> <p>Pressione: in lieve aumento.</p>			
	 <p style="text-align: center;">pomeriggio</p>	<p>Temperature: <i>montagna (min max)</i> ▼ ▼</p> <p>Temperature: <i>valli (min max)</i> ▼ ▼</p>	<p>Segnalazioni: nulla da segnalare.</p>	

		sabato 28 agosto 2021		attendibilità: ★★☆☆
 <p style="text-align: center;">mattino</p>	<p>Cielo sereno con possibilità di foschie o strati mattutini in bassa Valle al mattino. Cielo nuvoloso ovunque al pomeriggio con qualche rovescio debole e sparso, in particolare sulle zone di SE prossime al Piemonte e sulle creste di confine estero.</p> <p>Venti: 3000 m da deboli a moderati da N; foehn nelle valli, brezze pomeridiane nel SE.</p> <p>Temperature: in calo deciso.</p> <p>Zero termico: 2800 » 3500 m (valori nella libera atmosfera).</p> <p>Pressione: stabile.</p>			
	 <p style="text-align: center;">pomeriggio</p>	<p>Temperature: <i>montagna (min max)</i> ▼ ▼</p> <p>Temperature: <i>valli (min max)</i> ▼ ▼</p>		

				tendenza successiva	attendibilità: ★★☆☆
 <p style="text-align: center;">dom 29 ago</p>	 <p style="text-align: center;">lun 30 ago</p>	 <p style="text-align: center;">mar 31 ago</p>	 <p style="text-align: center;">mer 1 set</p>	<p>Cielo abbastanza soleggiato, con qualche addensamento in più e precipitazioni sui confini esteri domenica sera; ripresa delle temperature da mercoledì.</p>	

26/08/2021	Temperatura Max di ieri (ore 12-18) °C	Temperatura Min di oggi (ore 00-08) °C	Precipitazioni ultime 24 ore (ore 08-08) mm
Aosta - Piazza Plouves 580 m. slm	26,3	13,1	-
Ayas - Champoluc 1566 m. slm	17,2	5,8	0,0
Champorcher - Petit-Mont-Blanc 1640 m. slm	15,3	9,9	0,0
Cogne - Gimillan 1785 m. slm	18,0	7,0	0,0
Courmayeur - Dolonne 1200 m. slm	23,4	10,4	0,0
Donnas - Clapey 341 m. slm	24,9	17,2	0,0
Etroubles - Chevière 1339 m. slm	20,3	9,2	0,0
Gressoney-Saint-Jean - Bieltschocke 1370 m. slm	18,2	7,2	0,0
La Thuile - Les Granges 1637 m. slm	18,5	9,1	0,0
Morgex - Capoluogo 938 m. slm	26,0	11,6	0,0
Nus - Saint-Barthélemy - Osservatorio 1675 m. slm	18,1	9,1	0,0
Rhêmes-Notre-Dame - Chaudanne 1794 m. slm	17,3	4,5	1,0
Saint-Christophe - Aeroporto 545 m. slm	27,6	13,0	0,0
Saint-Vincent - Terme 626 m. slm	27,3	13,4	0,0
Valgrisenche - Menthiu 1859 m. slm	17,0	9,3	0,0
Valsavarenche - Pont 1951 m. slm	15,7	5,7	0,0
Valtournenche - Breuil Cervinia 1998 m. slm	15,9	5,6	0,2
Verrès - Capoluogo 375 m. slm	25,6	14,4	0,0
Villeneuve - S.R. Saint-Nicolas 839 m. slm	27,6	13,7	0,0

(I dati riportati sono pubblicati con procedura automatica, non risultano pertanto validati)