
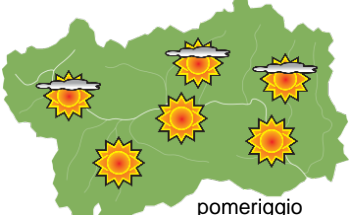
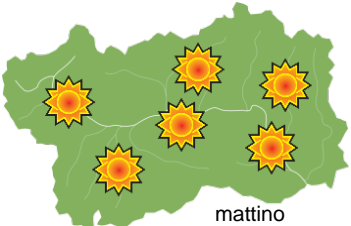
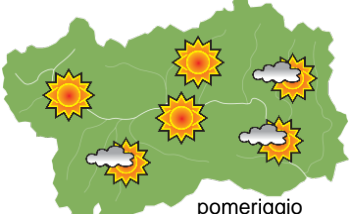






SITUAZIONE SINOTTICA

La circolazione anticiclonica che determina condizioni soleggiate e temperature al di sopra della norma del periodo si indebolisce e cede gradualmente piede: una prima incursione di aria più fresca sabato permette una seppur limitata instabilità atmosferica e qualche rovescio; un più durevole approfondimento di aria decisamente fredda da lunedì sera porta anche qualche debole nevicata, soprattutto a NW. Con un'attendibilità non elevata ma che sta crescendo nel corso delle previsioni di questi giorni, sembra che il fenomeno più importante sia il possibile gelo intorno alla giornata di mercoledì, favorito da un calo nella ventilazione nelle valli.

		giovedì 1 aprile 2021		attendibilità: ★★☆☆
 <p style="text-align: center;">mattino</p>	<p>Sereno con cumuli sparsi in sviluppo dalle ore più calde, soprattutto a SE. Non si esclude un rovescio isolato in montagna.</p> <p>Venti: 3000 m deboli variabili; brezze nelle valli.</p> <p>Temperature: in lieve calo.</p> <p>Zero termico: 3200 m; T 1500: 14 °C; T 3000: 1 °C (valori nella libera atmosfera).</p> <p>Pressione: in lieve calo.</p>			
	 <p style="text-align: center;">pomeriggio</p>	<p>Temperature: <i>montagna (max)</i> ▼</p> <p>Temperature: <i>valli (max)</i> ▼</p>	<p>Segnalazioni: nulla da segnalare.</p>	

		venerdì 2 aprile 2021		attendibilità: ★★☆☆
 <p style="text-align: center;">mattino</p>	<p>Cielo sereno o poco nuvoloso. Banchi di nuvole medio-alte in arrivo nel tardo pomeriggio.</p> <p>Venti: 3000 m da deboli settentrionali a moderati; a regime di brezze nelle valli.</p> <p>Temperature: minime in lieve calo.</p> <p>Zero termico: 2700 » 3200 m; T 1500: 6 » 15 °C; T 3000: -2 » 1 °C (valori nella libera atmosfera).</p> <p>Pressione: in calo.</p>			
	 <p style="text-align: center;">pomeriggio</p>	<p>Temperature: <i>montagna (min max)</i> ▼ ◀</p> <p>Temperature: <i>valli (min max)</i> ▼ ◀</p>	<p>Segnalazioni: nulla da segnalare.</p>	

		sabato 3 aprile 2021		attendibilità: ★★☆☆
 <p style="text-align: center;">mattino</p>	<p>Prevalentemente soleggiato al mattino, con bassa probabilità di foschie o strati nelle valli. Nuvole in arrivo dal Piemonte in giornata, con limitata possibilità di un isolato rovescio dal pomeriggio.</p> <p>Venti: 3000 m deboli o moderati da NE; deboli da SE nelle valli.</p> <p>Temperature: in calo.</p> <p>Zero termico: 2300 » 2800 m (valori nella libera atmosfera).</p> <p>Pressione: ancora in calo.</p>			
	 <p style="text-align: center;">pomeriggio</p>	<p>Temperature: <i>montagna (min max)</i> ▼ ▼</p> <p>Temperature: <i>valli (min max)</i> ▼ ▼</p>		

				tendenza successiva	attendibilità: ★★☆☆
 <p style="text-align: center;">dom 4 apr</p>	 <p style="text-align: center;">lun 5 apr</p>	 <p style="text-align: center;">mar 6 apr</p>	 <p style="text-align: center;">mer 7 apr</p>	<p>Strati e aria fresca domenica con la possibilità di qualche rovescio, rialzo termico in giornata di lunedì ma aria gelida in arrivo in serata con qualche nevicata sui confini; in seguito possibili gelate notturne nei fondovalle.</p>	

01/04/2021	Temperatura Max di ieri (ore 12-18) °C	Temperatura Min di oggi (ore 00-08) °C	Precipitazioni ultime 24 ore (ore 08-08) mm
Aosta - Piazza Plouves 580 m. slm	24,5	8,2	-
Ayas - Champoluc 1566 m. slm	15,9	0,3	0,0
Champorcher - Petit-Mont-Blanc 1640 m. slm	13,3	6,9	0,0
Cogne - Gimillan 1785 m. slm	15,6	2,9	0,0
Courmayeur - Dolonne 1200 m. slm	19,7	5,2	0,0
Donnas - Clapey 341 m. slm	22,7	13,4	0,0
Etroubles - Chevière 1339 m. slm	18,3	5,4	0,0
Gressoney-Saint-Jean - Bieltschocke 1370 m. slm	16,8	-	-
La Thuile - Les Granges 1637 m. slm	15,9	4,3	0,0
Morgex - Capoluogo 938 m. slm	22,6	5,0	0,0
Nus - Saint-Barthélemy - Osservatorio 1675 m. slm	15,9	6,5	0,0
Rhêmes-Notre-Dame - Chaudanne 1794 m. slm	15,4	0,4	0,0
Saint-Christophe - Aeroporto 545 m. slm	25,1	6,6	0,0
Saint-Vincent - Terme 626 m. slm	24,9	9,0	0,0
Valgrisenche - Menthiu 1859 m. slm	12,7	4,8	0,0
Valsavarenche - Pont 1951 m. slm	12,6	1,5	0,0
Valtournenche - Breuil Cervinia 1998 m. slm	11,3	1,1	0,0
Verrès - Capoluogo 375 m. slm	23,7	11,2	0,0
Villeneuve - S.R. Saint-Nicolas 839 m. slm	24,1	9,3	0,0

(I dati riportati sono pubblicati con procedura automatica, non risultano pertanto validati)