


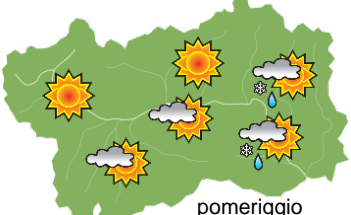
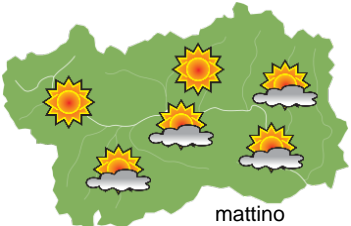
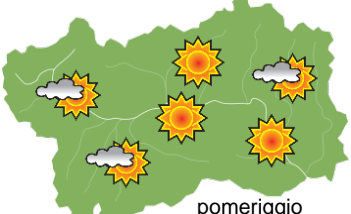






## SITUAZIONE SINOTTICA

La circolazione anticiclonica che determina condizioni soleggiate si indebolisce e cede gradualmente ad aria fredda in discesa dall'Europa del Nord. Una prima incursione di aria da NE permette una seppur limitata instabilità atmosferica e qualche rovescio; un più durevole approfondimento di aria decisamente fredda da lunedì sera porta anche qualche debole nevicata, soprattutto a NW. Con un'attendibilità non elevata ma che sta crescendo nel corso delle previsioni di questi giorni, sembra che il fenomeno più importante sia il possibile gelo intorno alla giornata di mercoledì, favorito da un calo nella ventilazione nelle valli.

<b>venerdì 2 aprile 2021</b>		attendibilità: ★★☆☆
 mattino	<p>Cielo sereno o poco nuvoloso per nuvole sui confini settentrionali e sui rilievi più alti dal pomeriggio.</p> <p><b>Venti:</b> 3000 m da deboli a moderati da N; a regime di brezze nelle valli di SE, occidentali o episodi di foehn altrove.</p> <p><b>Temperature:</b> stabili.</p> <p>Zero termico: 3200 m; T 1500: 14 °C; T 3000: 1 °C (valori nella libera atmosfera).</p> <p><b>Pressione:</b> in calo lieve.</p>	
 pomeriggio	<p>Temperature: <i>montagna (max)</i>    ↔</p> <p>Temperature: <i>valli (max)</i>        ↔</p>	<p><b>Segnalazioni:</b> nulla da segnalare.</p>

<b>sabato 3 aprile 2021</b>		attendibilità: ★★☆☆
 mattino	<p>Prevalentemente soleggiato al mattino, poi nuvole in arrivo dal Piemonte in giornata, con qualche pioggia dal tardo pomeriggio/sera sui rilievi dei settori orientali e meridionali, con possibili gocce fino alla zona centrale. Neve a circa 1900 m in serata, in calo nella notte a circa 1600 m.</p> <p><b>Venti:</b> 3000 m da moderati da NE a deboli da N; deboli da SE nelle valli, localmente in intensificazione.</p> <p><b>Temperature:</b> in calo, più deciso dalla serata.</p> <p>Zero termico: 1500 » 2600 m; T 1500: 0 » 10 °C; T 3000: -6 » -2 °C (valori nella libera atmosfera).</p> <p><b>Pressione:</b> in rialzo.</p>	
 pomeriggio	<p>Temperature: <i>montagna (min max)</i>    ▼ ▼</p> <p>Temperature: <i>valli (min max)</i>        ▼ ▼</p>	<p><b>Segnalazioni:</b> nulla da segnalare.</p>

<b>domenica 4 aprile 2021</b>		attendibilità: ★★☆☆
 mattino	<p>Al mattino cielo nuvoloso o molto nuvoloso nelle valli, soprattutto quelle orientali e meridionali; cielo soleggiato in alta montagna. Aperture sempre più ampie nel corso delle ore, fino a cielo ben soleggiato con sviluppo di nuove nuvole sui rilievi più alti.</p> <p><b>Venti:</b> 3000 m deboli dai quadranti settentrionali; nelle valli venti da SE generalmente deboli.</p> <p><b>Temperature:</b> in calo nelle valli.</p> <p>Zero termico: 1200 » 2700 m (valori nella libera atmosfera).</p> <p><b>Pressione:</b> stabile o in lieve calo.</p>	
 pomeriggio	<p>Temperature: <i>montagna (min max)</i>    ↔ ↔</p> <p>Temperature: <i>valli (min max)</i>        ▼ ▼</p>	

<b>tendenza successiva</b>				attendibilità: ★★☆☆
 lun 5 apr	 mar 6 apr	 mer 7 apr	 gio 8 apr	<p>Rialzo termico in giornata di lunedì ma aria gelida in arrivo dalla serata con qualche nevicata sulle zone di confine estero e con quota neve a circa 1300 m, in calo al suolo nella debole nevicata tra martedì sera su mercoledì mattina, e non si escludono gelate notturne nei fondovalle senza foehn; più mite in quota da giovedì.</p>

<b>02/04/2021</b>	<b>Temperatura Max di ieri (ore 12-18) °C</b>	<b>Temperatura Min di oggi (ore 00-08) °C</b>	<b>Precipitazioni ultime 24 ore (ore 08-08) mm</b>
Aosta - Piazza Plouves 580 m. slm	25,5	8,5	-
Ayas - Champoluc 1566 m. slm	16,2	-0,3	0,0
Champorcher - Petit-Mont-Blanc 1640 m. slm	15,6	6,4	0,0
Cogne - Gimillan 1785 m. slm	16,9	3,2	0,0
Courmayeur - Dolonne 1200 m. slm	19,4	5,6	0,0
Donnas - Clapey 341 m. slm	24,3	13,5	0,0
Etroubles - Chevière 1339 m. slm	17,7	5,5	0,0
Gressoney-Saint-Jean - Bieltschocke 1370 m. slm	17,7	1,9	0,2
La Thuile - Les Granges 1637 m. slm	15,3	4,6	0,0
Morgex - Capoluogo 938 m. slm	22,3	5,8	0,0
Nus - Saint-Barthélemy - Osservatorio 1675 m. slm	15,6	6,5	0,0
Rhêmes-Notre-Dame - Chaudanne 1794 m. slm	14,8	0,8	0,0
Saint-Christophe - Aeroporto 545 m. slm	27,1	6,4	0,0
Saint-Vincent - Terme 626 m. slm	27,7	9,6	0,0
Valgrisenche - Menthiu 1859 m. slm	13,4	4,6	0,0
Valsavarenche - Pont 1951 m. slm	12,5	1,1	0,0
Valtournenche - Breuil Cervinia 1998 m. slm	12,1	0,1	0,0
Verrès - Capoluogo 375 m. slm	25,0	11,2	0,0
Villeneuve - S.R. Saint-Nicolas 839 m. slm	25,6	11,0	0,0

*(I dati riportati sono pubblicati con procedura automatica, non risultano pertanto validati)*