

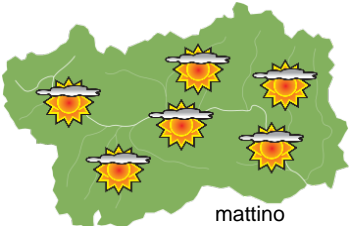
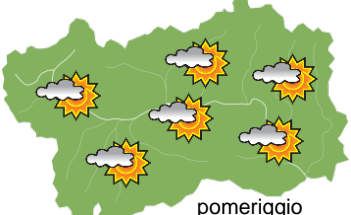
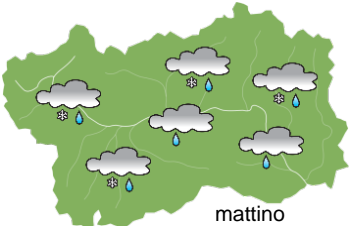







SITUAZIONE SINOTTICA

La campana anticiclonica presente sulla Spagna si sposta verso Levante, allontanando l'aria fredda e veloce che ha interessato la Valle d'Aosta verso la Turchia, e facendo affluire aria più mite ma anche più umida da Ovest. Nel contempo l'alta pressione sul Mediterraneo centrale spingerà aria più umida da SE verso i fondovalle valdostani. In questa condizione generale, diventerà più nuvoloso e, sull'onda di alcune variazioni termiche in quota, l'influenza di una nuova saccatura si farà sempre più sentire, soprattutto da sabato con condizioni debolmente perturbate.

		giovedì 8 aprile 2021		attendibilità: ★★☆☆
 <p style="text-align: center;">mattino</p>	<p>Cielo sereno. Qualche isolato cumulo in formazione a SE durante le ore più calde. Qualche velatura notturna.</p> <p>Venti: 3000 m moderati nord-occidentali, in rotazione da W; brezze pomeridiane nelle valli, a tratti intense.</p> <p>Temperature: in ripresa. Zero termico: 2200 m; T 1500: 6 °C; T 3000: -7 °C (valori nella libera atmosfera).</p> <p>Pressione: in calo.</p>			
	 <p style="text-align: center;">pomeriggio</p>	Temperature: <i>montagna (max)</i>	▲	Segnalazioni: nulla da segnalare.
Temperature: <i>valli (max)</i>		▲		

		venerdì 9 aprile 2021		attendibilità: ★★☆☆
 <p style="text-align: center;">mattino</p>	<p>Soleggiato al mattino con qualche nube alta. Qualche cumulo sparso in sviluppo nel corso della giornata, soprattutto a SE dove si potrà avere un rovescio in montagna. Gocce di pioviggine nella notte, soprattutto in montagna, o fiocchi oltre 1400 m circa.</p> <p>Venti: 3000 m moderati da SW; brezze anche intense nelle valli.</p> <p>Temperature: in aumento in quota, massime in lieve aumento nelle valli. Zero termico: 800 » 2200 m; T 1500: -4 » 6 °C; T 3000: -7 » -4 °C (valori nella libera atmosfera).</p> <p>Pressione: in calo.</p>			
	 <p style="text-align: center;">pomeriggio</p>	Temperature: <i>montagna (min max)</i>	▲ ▲	Segnalazioni: nulla da segnalare.
Temperature: <i>valli (min max)</i>		◄ ▲		

		sabato 10 aprile 2021		attendibilità: ★★☆☆
 <p style="text-align: center;">mattino</p>	<p>Cielo nuvoloso o molto nuvoloso con precipitazioni deboli, sparse nelle valli e più diffuse in montagna, soprattutto quelle occidentali e al mattino. Neve oltre 1100 m circa, in rialzo a circa 1700 m.</p> <p>Venti: 3000 m moderati o forti da SSW; deboli da SE nelle valli.</p> <p>Temperature: nelle valli minime in lieve rialzo e massime in lieve calo. Zero termico: 1400 » 2000 m (valori nella libera atmosfera).</p> <p>Pressione: ancora in calo.</p>			
	 <p style="text-align: center;">pomeriggio</p>	Temperature: <i>montagna (min max)</i>	◄ ◄	
Temperature: <i>valli (min max)</i>		▲ ▼		

				tendenza successiva	attendibilità: ★★☆☆
 <p style="text-align: center;">dom 11 apr</p>	 <p style="text-align: center;">lun 12 apr</p>	 <p style="text-align: center;">mar 13 apr</p>	 <p style="text-align: center;">mer 14 apr</p>	<p>Molto nuvoloso domenica con qualche precipitazione, più intensa in serata; precipitazioni lunedì, neve a circa 1400 m; martedì freddo con qualche precipitazione residua, mercoledì più mite e soleggiato.</p>	

08/04/2021	Temperatura Max di ieri (ore 12-18) °C	Temperatura Min di oggi (ore 00-08) °C	Precipitazioni ultime 24 ore (ore 08-08) mm
Aosta - Piazza Plouves 580 m. slm	6,8	-0,5	-
Ayas - Champoluc 1566 m. slm	-0,6	-9,0	0,0
Champorcher - Petit-Mont-Blanc 1640 m. slm	1,6	-6,4	0,0
Cogne - Gimillan 1785 m. slm	-1,9	-9,3	0,0
Courmayeur - Dolonne 1200 m. slm	2,0	-3,0	0,0
Donnas - Clapey 341 m. slm	10,1	2,0	0,0
Etroubles - Chevière 1339 m. slm	-1,1	-4,5	0,0
Gressoney-Saint-Jean - Bieltschocke 1370 m. slm	2,7	-6,5	0,0
La Thuile - Les Granges 1637 m. slm	-1,1	-6,4	0,0
Morgex - Capoluogo 938 m. slm	5,5	-3,0	0,0
Nus - Saint-Barthélemy - Osservatorio 1675 m. slm	-1,7	-5,9	0,0
Rhêmes-Notre-Dame - Chaudanne 1794 m. slm	-2,1	-8,9	0,0
Saint-Christophe - Aeroporto 545 m. slm	8,8	-2,7	0,0
Saint-Vincent - Terme 626 m. slm	10,2	-0,2	0,0
Valgrisenche - Menthiu 1859 m. slm	-3,8	-6,7	0,0
Valsavarenche - Pont 1951 m. slm	-4,3	-9,7	0,0
Valtournenche - Breuil Cervinia 1998 m. slm	-5,8	-10,5	0,0
Verrès - Capoluogo 375 m. slm	11,0	-0,3	0,0
Villeneuve - S.R. Saint-Nicolas 839 m. slm	7,7	1,1	0,0

(I dati riportati sono pubblicati con procedura automatica, non risultano pertanto validati)