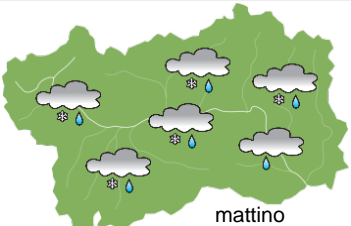
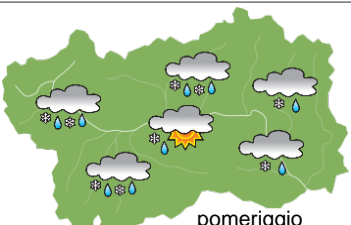
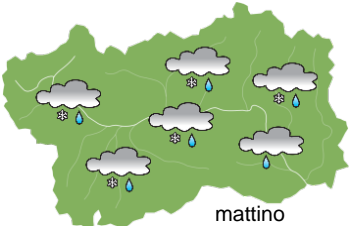
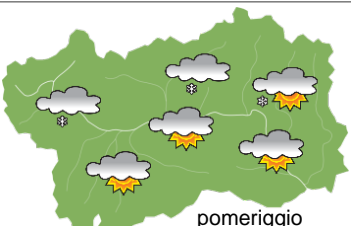
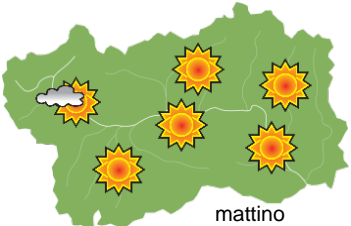
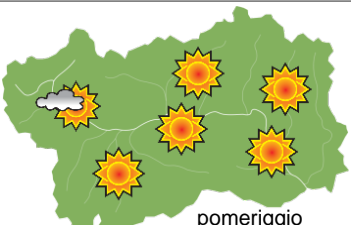






SITUAZIONE SINOTTICA

Una saccatura nord-atlantica preme contro un'alta pressione sul Mediterraneo, portando maltempo sulla nostra regione, soprattutto in un 'corridoio' di aria mite richiamata dal Mediterraneo occidentale verso il versante francese delle Alpi. Questa condizione potrebbe interessare anche i nostri confini, con fenomeni convettivi che potrebbero entrare sul territorio regionale. Domani la saccatura, decisamente fredda visto che riesce ad esercitare un'alta pressione al suolo, spingerà sui confini esteri, portando aria fredda in forma di foehn nelle valli e vento in quota. Da martedì il cielo si rasserenà per il lento e graduale indebolimento della struttura depressionaria, ma le condizioni resteranno fredde con gelate nei fondo. E possibile un nuovo episodio perturbato sabato.

		domenica 11 aprile 2021		attendibilità: ★★☆☆
 <p style="text-align: center;">mattino</p>	<p>Qualche possibile schiarita. Nuovamente coperto da circa metà pomeriggio con precipitazioni deboli, fino a moderate su tutti i rilievi e sui settori NW, specialmente quelli occidentali dove sono possibili rovesci. Neve a circa 1700 m in calo nella notte a 1300 m.</p> <p>Venti: 3000 m deboli o moderati da SW, in rinforzo serale; da SE nelle valli, in rinforzo pomeridiano, poi foehn nella notte.</p> <p>Temperature: stabili o in lieve rialzo.</p> <p>Zero termico: 2200 m; T 1500: 4 °C; T 3000: -5 °C (valori nella libera atmosfera).</p> <p>Pressione: stabile.</p>			
	 <p style="text-align: center;">pomeriggio</p>	Temperature: <i>montagna (max)</i> ▲	Segnalazioni: nevicata, anche in forma di bufere di neve.	
Temperature: <i>valli (max)</i> ◀▶				

		lunedì 12 aprile 2021		attendibilità: ★★☆☆
 <p style="text-align: center;">mattino</p>	<p>Coperto o molto nuvoloso con precipitazioni, inizialmente anche moderate in montagna e neve oltre circa 1000/1200 m, in attenuazione in mattinata. Schiarite irregolari nel corso del pomeriggio a partire da media e bassa Valle, e ancora fiocchi portati dal vento su rilievi e testate vallive NW.</p> <p>Venti: 3000 m forti da SW in attenuazione al mattino, poi da N in nuovo rinforzo; foehn anche intenso nelle valli.</p> <p>Temperature: in calo in quota e le massime nelle valli.</p> <p>Zero termico: 1500 » 1700 m; T 1500: 0 » 3 °C; T 3000: -8 / -10 °C (valori nella libera atmosfera).</p> <p>Pressione: in calo.</p>			
	 <p style="text-align: center;">pomeriggio</p>	Temperature: <i>montagna (min max)</i> ▼ ▼	Segnalazioni: vento anche intenso.	
Temperature: <i>valli (min max)</i> ◀▶ ▼				

		martedì 13 aprile 2021		attendibilità: ★★☆☆
 <p style="text-align: center;">mattino</p>	<p>Cielo sereno con qualche addensamento ai confini esteri.</p> <p>Venti: 3000 m da forti a moderati da N; foehn intenso nelle valli, in attenuazione.</p> <p>Temperature: minime ancora in calo, massime in ripresa in quota.</p> <p>Zero termico: 500 » 1700 m (valori nella libera atmosfera).</p> <p>Pressione: in ripresa.</p>			
	 <p style="text-align: center;">pomeriggio</p>	Temperature: <i>montagna (min max)</i> ▼ ▲		
Temperature: <i>valli (min max)</i> ▼ ◀▶				

				tendenza successiva	attendibilità: ★★☆☆
 <p style="text-align: center;">mer 14 apr</p>	 <p style="text-align: center;">gio 15 apr</p>	 <p style="text-align: center;">ven 16 apr</p>	 <p style="text-align: center;">sab 17 apr</p>	<p>Più soleggiato ma ancora freddo con possibili gelate; possibile peggioramento da sabato.</p>	

11/04/2021	Temperatura Max di ieri (ore 12-18) °C	Temperatura Min di oggi (ore 00-08) °C	Precipitazioni ultime 24 ore (ore 08-08) mm
Aosta - Piazza Plouves 580 m. slm	10,5	4,1	-
Ayas - Champoluc 1566 m. slm	3,1	-0,2	7,2
Champorcher - Petit-Mont-Blanc 1640 m. slm	0,9	-1,5	6,0
Cogne - Gimillan 1785 m. slm	0,6	-2,5	4,4
Courmayeur - Dolonne 1200 m. slm	5,1	0,5	5,6
Donnas - Clapey 341 m. slm	11,9	5,9	6,4
Etroubles - Chevière 1339 m. slm	3,3	-0,8	3,2
Gressoney-Saint-Jean - Bieltschocke 1370 m. slm	4,2	-0,1	8,2
La Thuile - Les Granges 1637 m. slm	0,6	-1,6	3,6
Morgex - Capoluogo 938 m. slm	7,4	2,2	4,6
Nus - Saint-Barthélemy - Osservatorio 1675 m. slm	2,3	-1,8	4,0
Rhêmes-Notre-Dame - Chaudanne 1794 m. slm	0,1	-2,0	3,6
Saint-Christophe - Aeroporto 545 m. slm	11,6	4,8	6,4
Saint-Vincent - Terme 626 m. slm	11,1	4,3	8,6
Valgrisenche - Menthiu 1859 m. slm	-0,3	-2,1	3,4
Valsavarenche - Pont 1951 m. slm	-1,2	-2,5	3,8
Valtournenche - Breuil Cervinia 1998 m. slm	0,0	-2,3	9,0
Verrès - Capoluogo 375 m. slm	12,1	6,0	6,0
Villeneuve - S.R. Saint-Nicolas 839 m. slm	8,8	2,6	5,6

(I dati riportati sono pubblicati con procedura automatica, non risultano pertanto validati)