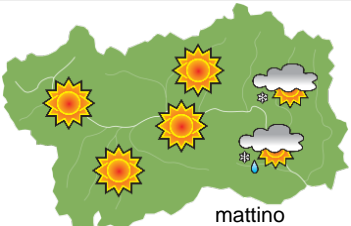
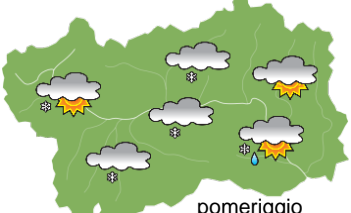
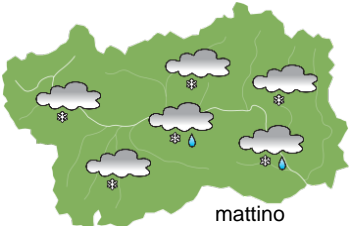
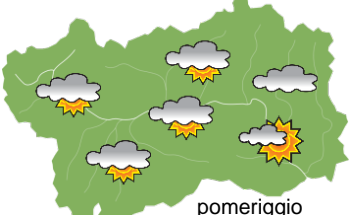
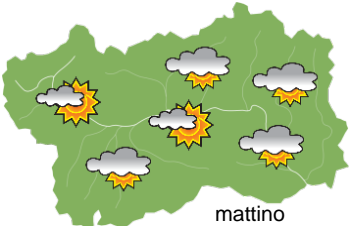
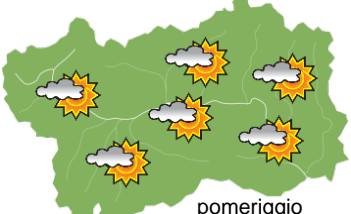



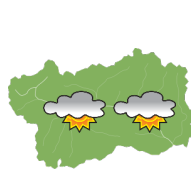


## SITUAZIONE SINOTTICA

La depressione sull'Europa non vuole andarsene ma si colma lentamente, bloccando nel frattempo un'alta pressione che cerca di espandersi dall'Atlantico. Nonostante un generale e lento rialzo termico a partire dai settori in quota, ci aspettano ancora giorni con ristagno di aria fredda nelle valli o al più ritorno di aria fredda da NE. La situazione potrebbe cambiare da metà della prossima settimana quando una campana anticiclonica alle nostre longitudini dopo un inizio un po' stentato sembra frapporti tra depressioni ben più robuste, ma riuscendo a portare aria più primaverile.

<b>giovedì 15 aprile 2021</b>		attendibilità: ★★☆☆
 mattino	<p>Nubi in aumento da SE, con copertura irregolare che diventerà molto estesa o totale nel pomeriggio, portando precipitazioni deboli e sparse, più continue in montagna, in forma di deboli pioviggini, e una quota della neve in calo fino a circa 600 m nella notte.</p> <p><b>Venti:</b> 3000 metri deboli o molto deboli dai quadranti Ovest, poi da SE in rinforzo dalla sera; venti da SE deboli nelle valli, anche moderati durante le ore più calde.</p> <p><b>Temperature:</b> in calo.</p> <p>Zero termico: 1700 m; T 1500: 1 °C; T 3000: -12 °C (valori nella libera atmosfera).</p> <p><b>Pressione:</b> stabile.</p>	
 pomeriggio	<p>Temperature: <i>montagna (max)</i> ▼</p> <p>Temperature: <i>valli (max)</i> ▼</p>	<p><b>Segnalazioni:</b> nevicate deboli dalla sera.</p>

<b>venerdì 16 aprile 2021</b>		attendibilità: ★★☆☆
 mattino	<p>Nuvolosità irregolare con ancora qualche goccia o fiocco oltre 600 m circa. Schiarite gradualmente sempre più ampie, fino a poco nuvoloso in serata/nottata.</p> <p><b>Venti:</b> 3000 m da moderati a deboli da SE; deboli da SE nelle valli, a tratti anche intensi durante le ore più calde.</p> <p><b>Temperature:</b> in lieve rialzo in quota, stabili o in lieve rialzo nelle valli.</p> <p>Zero termico: 1000 » 1800 m; T 1500: -4 » 2 °C; T 3000: -15 » -11 °C (valori nella libera atmosfera).</p> <p><b>Pressione:</b> in lieve calo.</p>	
 pomeriggio	<p>Temperature: <i>montagna (min max)</i> ▲ ▲</p> <p>Temperature: <i>valli (min max)</i> ↔ ↔</p>	<p><b>Segnalazioni:</b> nevicate deboli al mattino.</p>

<b>sabato 17 aprile 2021</b>		attendibilità: ★☆☆☆
 mattino	<p>Cielo irregolarmente nuvoloso con schiarite a tratti ampie. Il cielo potrebbe diventare poco nuvoloso in serata.</p> <p><b>Venti:</b> 3000 m deboli dai quadranti settentrionali; brezze nelle valli.</p> <p><b>Temperature:</b> in lieve rialzo, più sensibile nelle massime nei fondovalle.</p> <p>Zero termico: 1100 » 2100 m (valori nella libera atmosfera).</p> <p><b>Pressione:</b> in calo.</p>	
 pomeriggio	<p>Temperature: <i>montagna (min max)</i> ▲ ▲</p> <p>Temperature: <i>valli (min max)</i> ▲ ▲</p>	

<b>tendenza successiva</b>				attendibilità: ★★☆☆
 dom 18 apr	 lun 19 apr	 mar 20 apr	 mer 21 apr	<p>Nuvoloso con qualche fiocco di neve in montagna domenica, in miglioramento in seguito con temperature in graduale rialzo.</p>

<b>15/04/2021</b>	<b>Temperatura Max di ieri (ore 12-18) °C</b>	<b>Temperatura Min di oggi (ore 00-08) °C</b>	<b>Precipitazioni ultime 24 ore (ore 08-08) mm</b>
Aosta - Piazza Plouves 580 m. slm	13,4	0,3	-
Ayas - Champoluc 1566 m. slm	4,4	-4,3	0,0
Champorcher - Petit-Mont-Blanc 1640 m. slm	1,9	-4,4	0,0
Cogne - Gimillan 1785 m. slm	4,8	-8,1	0,0
Courmayeur - Dolonne 1200 m. slm	9,0	-2,2	0,0
Donnas - Clapey 341 m. slm	12,1	4,4	0,0
Etroubles - Chevière 1339 m. slm	7,4	-4,4	0,0
Gressoney-Saint-Jean - Bieltschocke 1370 m. slm	5,6	-	-
La Thuile - Les Granges 1637 m. slm	3,7	-6,1	0,0
Morgex - Capoluogo 938 m. slm	11,1	-2,6	0,0
Nus - Saint-Barthélemy - Osservatorio 1675 m. slm	4,4	-5,2	0,0
Rhêmes-Notre-Dame - Chaudanne 1794 m. slm	4,6	-8,0	0,0
Saint-Christophe - Aeroporto 545 m. slm	14,5	-0,4	0,0
Saint-Vincent - Terme 626 m. slm	14,7	1,1	0,0
Valgrisenche - Menthiu 1859 m. slm	1,9	-7,5	0,0
Valsavarenche - Pont 1951 m. slm	3,5	-8,4	0,0
Valtournenche - Breuil Cervinia 1998 m. slm	1,2	-9,4	0,0
Verrès - Capoluogo 375 m. slm	12,9	3,2	0,0
Villeneuve - S.R. Saint-Nicolas 839 m. slm	13,6	0,8	0,0

*(I dati riportati sono pubblicati con procedura automatica, non risultano pertanto validati)*