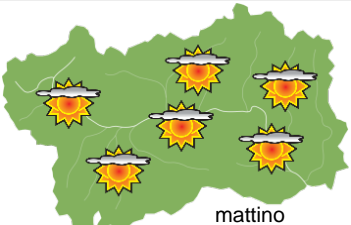
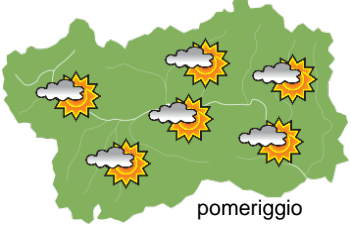



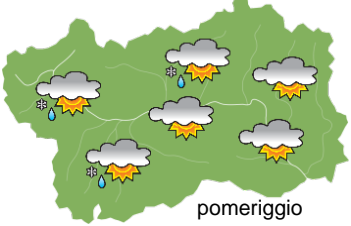






SITUAZIONE SINOTTICA

Un promontorio anticiclonico determina oggi tempo soleggiato in Valle d'Aosta, mentre da domani un minimo sulla penisola iberica e in seguito la discesa di un'area depressionaria dal nord Europa porteranno passaggi perturbati alternati a qualche schiarita probabilmente fino a sabato.

 <p>mattino</p>		domenica 25 aprile 2021		attendibilità: ★★★	
		<p>Abbastanza soleggiato, con nuvole alte più dense dal pomeriggio. Venti: 3000 m deboli nord-occidentali; episodi di foehn nelle valli superiori. Temperature: in lieve aumento. Zero termico: 3200 m; T 1500: 16 °C; T 3000: 1 °C (valori nella libera atmosfera). Pressione: in calo.</p>			
 <p>pomeriggio</p>		Temperature: <i>montagna (max)</i> ▲	Segnalazioni: nulla da segnalare.		
		Temperature: <i>valli (max)</i> ▲			
 <p>mattino</p>		lunedì 26 aprile 2021		attendibilità: ★★★	
		<p>Molto nuvoloso, con rovesci a tratti intensi, nevosi oltre 2200-2400 m, in calo in serata a 1800 m. Venti: 3000 m deboli occidentali in rotazione da S; brezze nelle valli. Temperature: minime in lieve aumento, massime in calo. Zero termico: 2400 » 2600 m; T 1500: 5 » 9 °C; T 3000: -3 » -2 °C (valori nella libera atmosfera). Pressione: in calo.</p>			
 <p>pomeriggio</p>		Temperature: <i>montagna (min max)</i> ▲ ▼	Segnalazioni: rovesci.		
		Temperature: <i>valli (min max)</i> ▲ ▼			
 <p>mattino</p>		martedì 27 aprile 2021		attendibilità: ★★★	
		<p>Rovesci sparsi al mattino, nevosi oltre 1600 m, schiarite da metà giornata con deboli precipitazioni sui confini, nevose oltre 2000 m. Venti: 3000 m deboli meridionali in rotazione da W; brezze nelle valli. Temperature: in lieve calo. Zero termico: 1900 » 2500 m (valori nella libera atmosfera). Pressione: stazionaria.</p>			
 <p>pomeriggio</p>		Temperature: <i>montagna (min max)</i> ▼ ▼			
		Temperature: <i>valli (min max)</i> ▼ ▼			
tendenza successiva				attendibilità: ★★★	
 <p>mer 28 apr</p>	 <p>gio 29 apr</p>	 <p>ven 30 apr</p>	 <p>sab 1 mag</p>	Fino a sabato precipitazioni a tratti, nevose oltre 2000-2200 m, alternate a schiarite.	

25/04/2021	Temperatura Max di ieri (ore 12-18) °C	Temperatura Min di oggi (ore 00-08) °C	Precipitazioni ultime 24 ore (ore 08-08) mm
Aosta - Piazza Plouves 580 m. slm	22.6	7.7	-
Ayas - Champoluc 1566 m. slm	13.9	0.0	0.0
Champorcher - Petit-Mont-Blanc 1640 m. slm	11.1	4.9	0.0
Cogne - Gimillan 1785 m. slm	14.1	1.4	0.0
Courmayeur - Dolonne 1200 m. slm	18.1	4.8	0.0
Donnas - Clapey 341 m. slm	21.2	10.4	0.0
Etroubles - Chevière 1339 m. slm	16.9	2.9	0.0
Gressoney-Saint-Jean - Bieltschocke 1370 m. slm	14.4	1.8	0.0
La Thuile - Les Granges 1637 m. slm	13.4	2.6	0.0
Morgex - Capoluogo 938 m. slm	21.1	4.5	0.0
Nus - Saint-Barthélemy - Osservatorio 1675 m. slm	13.2	4.1	0.0
Rhêmes-Notre-Dame - Chaudanne 1794 m. slm	14.6	-0.7	0.0
Saint-Christophe - Aeroporto 545 m. slm	24.2	6.3	0.0
Saint-Vincent - Terme 626 m. slm	23.8	8.5	0.0
Valgrisenche - Menthieu 1859 m. slm	12.3	3.2	0.0
Valsavarenche - Pont 1951 m. slm	12.7	0.3	0.0
Valtournenche - Breuil Cervinia 1998 m. slm	10.3	-0.1	0.0
Verrès - Capoluogo 375 m. slm	22.2	9.5	0.0
Villeneuve - S.R. Saint-Nicolas 839 m. slm	24.0	8.9	0.0

(I dati riportati sono pubblicati con procedura automatica, non risultano pertanto validati)