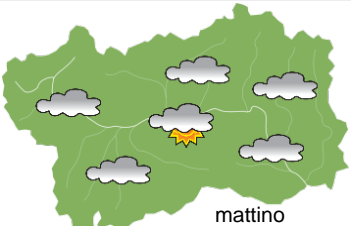
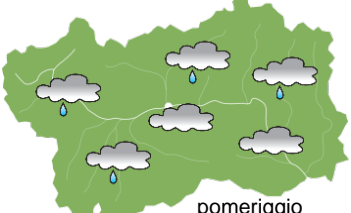
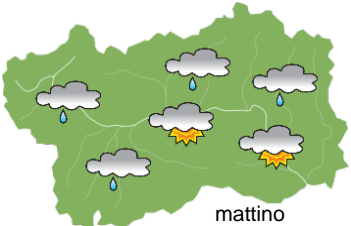
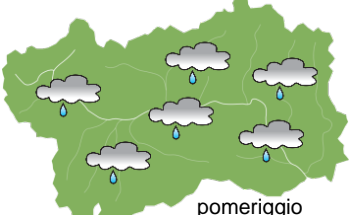
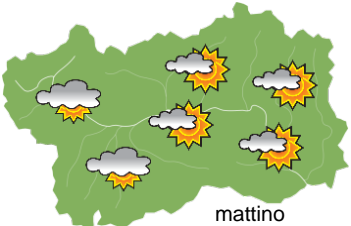
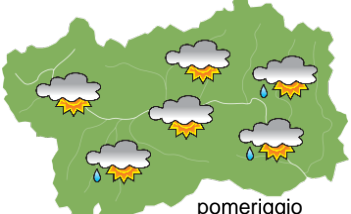





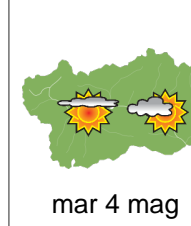
SITUAZIONE SINOTTICA

Una vasta area depressionaria che interessa buona parte dell'Europa continua a convogliare sulle Alpi aria umida e a tratti più instabile, con passaggi più strutturati di precipitazione nei pomeriggi di giovedì e soprattutto sabato, e generalmente poco sole. Da lunedì correnti in quota nordoccidentali legati ad un'area di alta pressione sull'Atlantico potrebbero permettere un deciso miglioramento del tempo.

 <p>mattino</p>	mercoledì 28 aprile 2021		attendibilità: ★★★
	<p>Cielo da molto nuvoloso a coperto con qualche schiarita temporanea e parziale nella Valle centrale. Sino a fine pomeriggio precipitazioni sparse molto deboli ed intermittenti, più probabili in montagna; dalla serata più diffuse sui settori W e N, anche a carattere di debole rovescio. Limite delle nevicate in serata a 1700m circa.</p> <p>Venti: 3000 m al mattino deboli da S, in rotazione da SW nel pomeriggio ed in intensificazione sul settore W sino a moderati. Nelle valli deboli da E-SE, localmente moderati nel pomeriggio nella Valle centrale.</p> <p>Temperature: in lieve aumento nelle valli. Zero termico: 2100 » 2400 m; T 1500: 3 » 7 °C; T 3000: -5 » -2 °C (valori nella libera atmosfera).</p> <p>Pressione: stazionaria.</p>		
 <p>pomeriggio</p>	Temperature: <i>montagna (max)</i>	◄	<p>Segnalazioni: nulla da segnalare.</p>
	Temperature: <i>valli (max)</i>	▲	

 <p>mattino</p>	giovedì 29 aprile 2021		attendibilità: ★★★
	<p>Sino al mattino presto cielo coperto ovunque, con precipitazioni deboli diffuse sul settore NW, molto deboli e sparse altrove. Poi sino a metà pomeriggio molto nuvoloso con qualche schiarita e probabilmente asciutto o al più qualche debole pioviggine. In seguito nuovamente deboli precipitazioni diffuse, anche a carattere di rovescio sul settore SE. In serata attenuazione dei fenomeni e possibile qualche schiarita. Limite delle nevicate a 1800-2000m circa.</p> <p>Venti: 3000 m al mattino deboli da S-SW, localmente moderati sul settore E; rotazione da W nel pomeriggio. Nelle valli deboli da E-SE, localmente moderati nel pomeriggio nella Valle centrale.</p> <p>Temperature: minime in lieve aumento. Zero termico: 2200 » 2600 m; T 1500: 4 » 8 °C; T 3000: -4 » -1 °C (valori nella libera atmosfera).</p> <p>Pressione: in lieve aumento.</p>		
 <p>pomeriggio</p>	Temperature: <i>montagna (min max)</i>	▲ ◄	<p>Segnalazioni: nulla da segnalare.</p>
	Temperature: <i>valli (min max)</i>	▲ ◄	

 <p>mattino</p>	venerdì 30 aprile 2021		attendibilità: ★★★
	<p>Sino al primo pomeriggio nuvolosità irregolare ma con belle schiarite, specie nella Valle centrale; poi aumento delle nubi e qualche piovasco sparso possibile ovunque, più probabile sul settore SE.</p> <p>Venti: 3000 m deboli da S-SW. Nelle valli deboli da E-SE, localmente moderati nel pomeriggio nella Valle centrale.</p> <p>Temperature: massime in aumento. Zero termico: 2200 » 2800 m (valori nella libera atmosfera).</p> <p>Pressione: stazionaria.</p>		
 <p>pomeriggio</p>	Temperature: <i>montagna (min max)</i>	◄ ▲	
	Temperature: <i>valli (min max)</i>	◄ ▲	

 <p>sab 1 mag</p>	 <p>dom 2 mag</p>	 <p>lun 3 mag</p>	 <p>mar 4 mag</p>	<p>tendenza successiva attendibilità: ★★★</p> <p>Sabato mattina asciutto ed abbastanza soleggiato; nel pomeriggio tempo in rapido peggioramento con precipitazioni diffuse. Domenica mattina nuvoloso con residue precipitazioni, pomeriggio asciutto con schiarite. Lunedì asciutto e soleggiato. Martedì asciutto ed abbastanza soleggiato con velature estese.</p>
---	--	--	--	---

28/04/2021	Temperatura Max di ieri (ore 12-18) °C	Temperatura Min di oggi (ore 00-08) °C	Precipitazioni ultime 24 ore (ore 08-08) mm
Aosta - Piazza Plouves 580 m. slm	17,1	10,0	-
Ayas - Champoluc 1566 m. slm	6,8	3,5	1,0
Champorcher - Petit-Mont-Blanc 1640 m. slm	3,6	2,5	1,6
Cogne - Gimillan 1785 m. slm	6,8	1,3	0,4
Courmayeur - Dolonne 1200 m. slm	11,6	5,7	2,0
Donnas - Clapey 341 m. slm	13,3	9,1	0,4
Etroubles - Chevière 1339 m. slm	9,7	4,0	0,0
Gressoney-Saint-Jean - Bieltschocke 1370 m. slm	6,9	4,5	0,2
La Thuile - Les Granges 1637 m. slm	7,3	2,5	0,8
Morgex - Capoluogo 938 m. slm	14,2	7,4	0,8
Nus - Saint-Barthélemy - Osservatorio 1675 m. slm	7,0	3,0	0,0
Rhêmes-Notre-Dame - Chaudanne 1794 m. slm	6,0	1,8	2,0
Saint-Christophe - Aeroporto 545 m. slm	17,9	10,6	0,0
Saint-Vincent - Terme 626 m. slm	17,8	9,5	0,0
Valgrisenche - Menthiu 1859 m. slm	5,6	1,1	0,4
Valsavarenche - Pont 1951 m. slm	4,8	0,7	1,2
Valtournenche - Breuil Cervinia 1998 m. slm	3,1	0,4	0,4
Verrès - Capoluogo 375 m. slm	14,3	10,5	0,2
Villeneuve - S.R. Saint-Nicolas 839 m. slm	16,8	8,4	0,2

(I dati riportati sono pubblicati con procedura automatica, non risultano pertanto validati)