

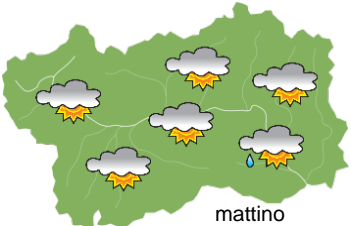
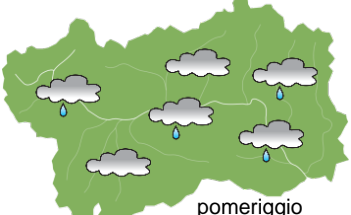
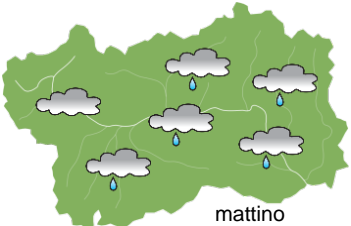
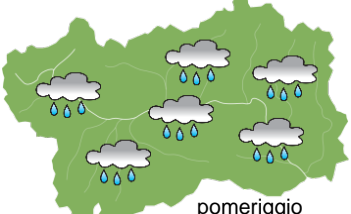






SITUAZIONE SINOTTICA

Il flusso umido legato a una vasta area depressionaria che interessa buona parte dell'Europa continua a interessare le Alpi apportando aria umida e a tratti più instabile associata a precipitazioni, anche localmente intense nel pomeriggio di sabato.

 <p>mattino</p>	giovedì 29 aprile 2021		attendibilità: ★★☆☆
	<p>Molto nuvoloso con deboli precipitazioni diffuse intermittenti, più insistenti sul settore NW. Attenuazione dei fenomeni a fine giornata. Limite delle nevicate a 1800-2000m circa. Venti: 3000 m deboli, localmente moderati meridionali; a regime di brezza nelle valli. Temperature: senza variazioni di rilievo. Zero termico: 2600 m; T 1500: 8 °C; T 3000: -1 °C (valori nella libera atmosfera). Pressione: in lieve aumento.</p>		
 <p>pomeriggio</p>	Temperature: <i>montagna (max)</i>	↔	Segnalazioni: nulla da segnalare.
	Temperature: <i>valli (max)</i>	↔	

 <p>mattino</p>	venerdì 30 aprile 2021		attendibilità: ★★☆☆
	<p>Irregolarmente nuvoloso con qualche schiarita, più probabile nella valle centrale e qualche sporadica precipitazione altrove, più probabile al pomeriggio. Limite neve 2000-2300 m. Venti: 3000 m deboli, localmente moderati meridionali; a regime di brezza nelle valli. Temperature: massime in aumento. Zero termico: 2200 » 2800 m; T 1500: 5 » 12 °C; T 3000: -4 » -1 °C (valori nella libera atmosfera). Pressione: senza variazioni di rilievo.</p>		
 <p>pomeriggio</p>	Temperature: <i>montagna (min max)</i>	↔ ▲	Segnalazioni: nulla da segnalare.
	Temperature: <i>valli (min max)</i>	↔ ▲	

 <p>mattino</p>	sabato 1 maggio 2021		attendibilità: ★★☆☆
	<p>Inizialmente abbastanza soleggiato con rapido aumento della nuvolosità e precipitazioni in intensificazione da moderate a localmente forti sui settori sud-orientali. Limite nve 2000-2200 m. Venti: 3000 m deboli, localmente moderati meridionali; a regime di brezza nelle valli. Temperature: massime in lieve calo. Zero termico: 2200 » 2700 m (valori nella libera atmosfera). Pressione: in calo.</p>		
 <p>pomeriggio</p>	Temperature: <i>montagna (min max)</i>	↔ ▼	
	Temperature: <i>valli (min max)</i>	↔ ▼	

tendenza successiva				attendibilità: ★★☆☆
<p>Domenica residue precipitazioni al mattino con schiarite pomeridiane; successivamente abbastanza soleggiato.</p>				
 <p>dom 2 mag</p>	 <p>lun 3 mag</p>	 <p>mar 4 mag</p>	 <p>mer 5 mag</p>	

29/04/2021	Temperatura Max di ieri (ore 12-18) °C	Temperatura Min di oggi (ore 00-08) °C	Precipitazioni ultime 24 ore (ore 08-08) mm
Aosta - Piazza Plouves 580 m. slm	16,4	9,0	-
Ayas - Champoluc 1566 m. slm	7,1	3,5	2,0
Champorcher - Petit-Mont-Blanc 1640 m. slm	4,0	2,8	0,4
Cogne - Gimillan 1785 m. slm	8,3	1,6	0,6
Courmayeur - Dolonne 1200 m. slm	9,8	4,5	20,4
Donnas - Clapey 341 m. slm	15,5	10,8	1,0
Etroubles - Chevière 1339 m. slm	9,6	3,5	7,4
Gressoney-Saint-Jean - Bieltschocke 1370 m. slm	8,3	5,0	0,8
La Thuile - Les Granges 1637 m. slm	5,7	1,5	17,0
Morgex - Capoluogo 938 m. slm	12,9	6,3	14,4
Nus - Saint-Barthélemy - Osservatorio 1675 m. slm	8,0	3,1	1,6
Rhêmes-Notre-Dame - Chaudanne 1794 m. slm	5,6	1,8	5,2
Saint-Christophe - Aeroporto 545 m. slm	18,0	10,0	2,4
Saint-Vincent - Terme 626 m. slm	16,8	10,0	0,0
Valgrisenche - Menthiu 1859 m. slm	4,9	0,6	11,8
Valsavarenche - Pont 1951 m. slm	5,9	1,1	2,0
Valtournenche - Breuil Cervinia 1998 m. slm	3,6	0,5	5,2
Verrès - Capoluogo 375 m. slm	15,8	11,9	0,2
Villeneuve - S.R. Saint-Nicolas 839 m. slm	16,4	7,7	7,2

(I dati riportati sono pubblicati con procedura automatica, non risultano pertanto validati)