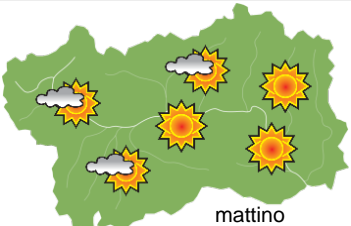
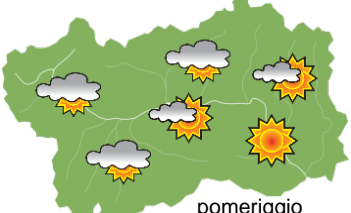
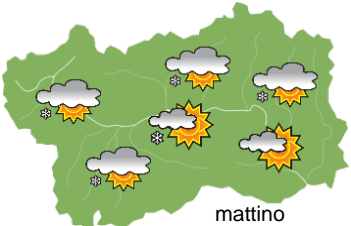
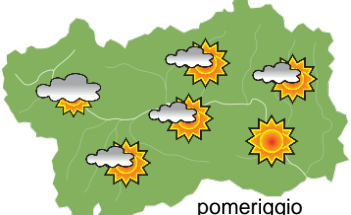
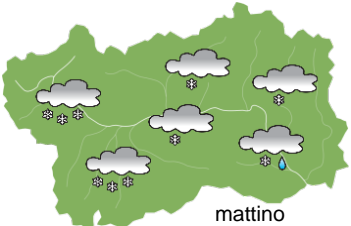
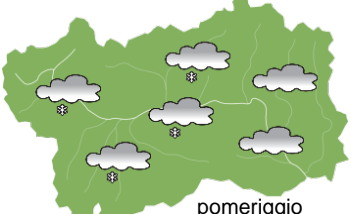






## SITUAZIONE SINOTTICA

Sino a domani la circolazione in quota sulla regione alpina è caratterizzata da correnti nordoccidentali, intense e più umide nella giornata di domani. Dalla serata di domani una vasta area di bassa pressione con associata aria fredda si muove dall'atlantico settentrionale verso l'arco alpino e raggiunge la nostra regione mercoledì, con tempo perturbato e nevicate diffuse. Da giovedì correnti in quota nuovamente settentrionali riportano tempo per lo più asciutto ma freddo e con nuvolosità a tratti estesa.

<b>lunedì 6 dicembre 2021</b>		attendibilità: ★★☆☆
 mattino	<p>Sino a fine pomeriggio cielo sereno, al più poco nuvoloso sulla cresta alpina di confine W e N. Poi aumento della nuvolosità a partire dal settore NW e dalla tarda serata deboli nevicate sul settore alpino W e N.</p> <p><b>Venti:</b> 3000 m moderati da NW, in intensificazione dalla tarda serata. Nelle valli da deboli a moderati da NW, con qualche episodio di favonio, più probabile dalla serata.</p> <p><b>Temperature:</b> stazionarie od in lieve calo.</p> <p>Zero termico: 600 » 1200 m; T 1500: -6 » -2 °C; T 3000: -17 » -14 °C (valori nella libera atmosfera).</p> <p><b>Pressione:</b> in lieve aumento.</p>	
 pomeriggio	<p>Temperature: <i>montagna (max)</i> ◀▶</p> <p>Temperature: <i>valli (max)</i> ◀▶</p>	<p><b>Segnalazioni:</b> nulla da segnalare.</p>

<b>martedì 7 dicembre 2021</b>		attendibilità: ★★☆☆
 mattino	<p>Sino al mattino presto molto nuvoloso sui settori alpini di confine estero con deboli nevicate spesso trasportate dal vento; nuvoloso sui settori occidentali e centrali, possibile qualche fiocco di neve trasportato dal vento, specie nella notte; nuvolosità irregolare con schiarite a E. Poi attenuazione della nuvolosità sino a cielo poco nuvoloso. Da metà pomeriggio circa nuovo aumento della nuvolosità sino a cielo molto nuvoloso ovunque dalla serata.</p> <p><b>Venti:</b> 3000 m forti da NW in rotazione da W-SW da fine pomeriggio ed in attenuazione. Nelle vallate al mattino moderati da NW, localmente forti sulle testate vallive occidentali e settentrionali, con episodi di favonio, in attenuazione; nel pomeriggio deboli da SE.</p> <p><b>Temperature:</b> nelle valli minime in locale aumento per favonio. Massime in aumento.</p> <p>Zero termico: 700 » 1600 m; T 1500: -4 » 2 °C; T 3000: -15 » -7 °C (valori nella libera atmosfera).</p> <p><b>Pressione:</b> in lieve calo.</p>	
 pomeriggio	<p>Temperature: <i>montagna (min max)</i> ◀▶ ▲</p> <p>Temperature: <i>valli (min max)</i> ▲ ▲</p>	<p><b>Segnalazioni:</b> deboli nevicate sino al mattino presto sui settori W e N, spesso trasportate dal vento, che sarà forte in montagna e a tratti nelle valli.</p>

<b>mercoledì 8 dicembre 2021</b>		attendibilità: ★★☆☆
 mattino	<p>Cielo coperto con precipitazioni diffuse, localmente moderate al mattino sul settore W, in attenuazione nel pomeriggio sul settore E; limite delle nevicate a 400m circa.</p> <p><b>Venti:</b> 3000 m deboli da S, in rotazione da W-NW da fine pomeriggio ed intensificazione. Nelle valli deboli da SE, in rotazione da NW a fine pomeriggio.</p> <p><b>Temperature:</b> in calo.</p> <p>Zero termico: 700 / 1000 m (valori nella libera atmosfera).</p> <p><b>Pressione:</b> in calo.</p>	
 pomeriggio	<p>Temperature: <i>montagna (min max)</i> ▼ ▼</p> <p>Temperature: <i>valli (min max)</i> ▼ ▼</p>	

<b>tendenza successiva</b>				attendibilità: ★★☆☆
 gio 9 dic	 ven 10 dic	 sab 11 dic	 dom 12 dic	<p>Giovedì mattina progressiva attenuazione delle nubi, nel pomeriggio abbastanza soleggiato. Venerdì asciutto ma con nuvolosità a tratti estesa. Sabato nuvoloso con qualche nevicata sulle montagne di confine estero, schiarite ad E. Domenica abbastanza soleggiato.</p>

<b>06/12/2021</b>	<b>Temperatura Max di ieri (ore 12-18) °C</b>	<b>Temperatura Min di oggi (ore 00-08) °C</b>	<b>Precipitazioni ultime 24 ore (ore 08-08) mm</b>
Aosta - Piazza Plouves 580 m. slm	6,1	-2,1	-
Ayas - Champoluc 1566 m. slm	-0,6	-12,0	0,0
Champorcher - Petit-Mont-Blanc 1640 m. slm	2,9	-7,0	0,0
Cogne - Gimillan 1785 m. slm	-3,9	-10,0	0,0
Courmayeur - Dolonne 1200 m. slm	-0,6	-7,1	0,6
Donnas - Clapey 341 m. slm	8,1	2,6	0,0
Etroubles - Chevière 1339 m. slm	-0,9	-7,2	0,0
Gressoney-Saint-Jean - Bieltschocke 1370 m. slm	2,2	-8,4	0,4
La Thuile - Les Granges 1637 m. slm	-3,6	-8,4	0,0
Morgex - Capoluogo 938 m. slm	2,3	-6,0	0,0
Nus - Saint-Barthélemy - Osservatorio 1675 m. slm	-1,9	-6,8	0,0
Rhêmes-Notre-Dame - Chaudanne 1794 m. slm	-2,9	-13,4	0,0
Saint-Christophe - Aeroporto 545 m. slm	6,9	-6,5	0,0
Saint-Vincent - Terme 626 m. slm	8,2	-2,1	0,0
Valgrisenche - Menthiu 1859 m. slm	-5,3	-8,9	0,0
Valsavarenche - Pont 1951 m. slm	-3,7	-12,8	0,0
Valtournenche - Breuil Cervinia 1998 m. slm	-4,1	-11,5	0,0
Verrès - Capoluogo 375 m. slm	9,5	-1,0	0,0
Villeneuve - S.R. Saint-Nicolas 839 m. slm	5,2	-0,8	0,0

*(I dati riportati sono pubblicati con procedura automatica, non risultano pertanto validati)*