




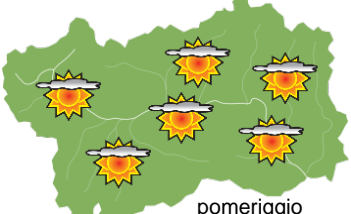






## SITUAZIONE SINOTTICA

Un campo anticiclonico sulle isole britanniche determina tempo soleggiato in Valle d'Aosta fino a metà della prossima settimana, quando probabilmente si avrà l'ingresso di correnti atlantiche.

|  |  |  |  |  |
|--|--|--|--|--|
|  <p>mattino</p>    |  | <b>sabato 18 dicembre 2021</b>   |  | attendibilità: ★★☆☆                      |
|  |  | <p>Sereno.<br/><b>Venti:</b> 3000 m deboli nord-orientali; brezze nelle valli.<br/><b>Temperature:</b> in lieve calo.<br/>Zero termico: 3300 m; T 1500: 6 °C; T 3000: 2 °C (valori nella libera atmosfera).<br/><b>Pressione:</b> stazionaria.</p> |  |  |
|  <p>pomeriggio</p> |  | Temperature: <i>montagna (max)</i> ▼   |  | <b>Segnalazioni:</b> nulla da segnalare. |
|  |  | Temperature: <i>valli (max)</i> ▼  |  |  |

|  |  |   |  |  |
|--|--|---|--|--|
|  <p>mattino</p>     |  | <b>domenica 19 dicembre 2021</b>  |  | attendibilità: ★★☆☆                      |
|  |  | <p>Sereno.<br/><b>Venti:</b> 3000 m deboli nord-orientali; episodi di foehn nelle valli superiori.<br/><b>Temperature:</b> in lieve calo tranne le massime nelle valli.<br/>Zero termico: 2400 » 2800 m; T 1500: 1 » 8 °C; T 3000: -4 » -1 °C (valori nella libera atmosfera).<br/><b>Pressione:</b> in calo.</p> |  |  |
|  <p>pomeriggio</p> |  | Temperature: <i>montagna (min max)</i> ▼ ▼  |  | <b>Segnalazioni:</b> nulla da segnalare. |
|  |  | Temperature: <i>valli (min max)</i> ▼ ▲   |  |  |

|  |  |  |  |                     |
|--|--|--|--|---------------------|
|  <p>mattino</p>    |  | <b>lunedì 20 dicembre 2021</b>   |  | attendibilità: ★★☆☆ |
|  |  | <p>Sereno, con qualche velatura.<br/><b>Venti:</b> 3000 m moderati nord-orientali, in attenuazione e rotazione da NW; episodi di foehn nelle valli superiori.<br/><b>Temperature:</b> stazionarie.<br/>Zero termico: 2400 » 2800 m (valori nella libera atmosfera).<br/><b>Pressione:</b> in lieve calo.</p> |  |                     |
|  <p>pomeriggio</p> |  | Temperature: <i>montagna (min max)</i> ◀ ▶   |  |                     |
|  |  | Temperature: <i>valli (min max)</i> ◀ ▶  |  |                     |

|   |  |  |  |   |  |  |  |   |  |  |  |   |  |  |  |                            |  |                     |
|---|--|--|--|---|--|--|--|---|--|--|--|---|--|--|--|----------------------------|--|---------------------|
|  <p>mar 21 dic</p>    |  |  |  |  <p>mer 22 dic</p> |  |  |  |  <p>gio 23 dic</p> |  |  |  |  <p>ven 24 dic</p> |  |  |  | <b>tendenza successiva</b> |  | attendibilità: ★★☆☆ |
| <p>Martedì e mercoledì abbastanza soleggiato e più freddo, giovedì e venerdì nuvolosità irregolare.</p> |  |  |  |   |  |  |  |   |  |  |  |   |  |  |  |                            |  |                     |

| <b>18/12/2021</b>                                 | <b>Temperatura Max<br/>di ieri<br/>(ore 12-18)<br/>°C</b> | <b>Temperatura Min<br/>di oggi<br/>(ore 00-08)<br/>°C</b> | <b>Precipitazioni<br/>ultime 24 ore<br/>(ore 08-08)<br/>mm</b> |
|---|---|---|--|
| Aosta - Piazza Plouves 580 m. slm                 | 8.3   | -2.1  | -  |
| Ayas - Champoluc 1566 m. slm                      | 7.2   | -7.4  | 0.0  |
| Champorcher - Petit-Mont-Blanc 1640 m. slm        | 12.6  | 2.4   | 0.0  |
| Cogne - Gimillan 1785 m. slm                      | 9.3   | 1.0   | 0.0  |
| Courmayeur - Dolonne 1200 m. slm                  | 9.7   | -1.8  | 0.0  |
| Donnas - Clapey 341 m. slm                        | 10.8  | 0.7   | 0.0  |
| Etroubles - Chevière 1339 m. slm                  | 5.7   | 0.4   | 0.0  |
| Gressoney-Saint-Jean - Bieltschocke 1370 m. slm   | 11.4  | -5.7  | 0.0  |
| La Thuile - Les Granges 1637 m. slm               | 7.0   | 0.2   | 0.0  |
| Morgex - Capoluogo 938 m. slm                     | 6.5   | -4.0  | 0.0  |
| Nus - Saint-Barthélemy - Osservatorio 1675 m. slm | 10.6  | 3.3   | 0.0  |
| Rhêmes-Notre-Dame - Chaudanne 1794 m. slm         | 5.2   | -3.9  | 0.0  |
| Saint-Christophe - Aeroporto 545 m. slm           | 3.5   | -7.6  | 0.0  |
| Saint-Vincent - Terme 626 m. slm                  | 9.7   | 0.2   | 0.0  |
| Valgrisenche - Menthieu 1859 m. slm               | 7.6   | 3.3   | 0.0  |
| Valsavarenche - Pont 1951 m. slm                  | 5.4   | 0.8   | 0.0  |
| Valtournenche - Breuil Cervinia 1998 m. slm       | 5.6   | -1.2  | 0.0  |
| Verrès - Capoluogo 375 m. slm                     | 10.0  | -1.6  | 0.0  |
| Villeneuve - S.R. Saint-Nicolas 839 m. slm        | 11.5  | 2.4   | 0.0  |

*(I dati riportati sono pubblicati con procedura automatica, non risultano pertanto validati)*