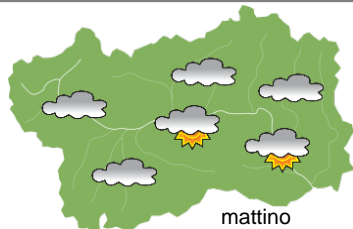


SITUAZIONE SINOTTICA

Sino a mercoledì correnti atlantiche occidentali permettono il passaggio di 2 perturbazioni, una domani e l'altra, più intensa, mercoledì, con precipitazioni forti sul confine NW e neve in rialzo a quote elevate per il periodo. Da giovedì una vasta area di alta pressione mediterranea con associata aria calda determina tempo stabile ed assai mite per il periodo, specie in alta montagna.

lunedì 27 dicembre 2021

attendibilità: ★★★



Cielo nuvoloso al mattino, molto nuvoloso nel pomeriggio con deboli precipitazioni, più significative sul settore W e N, asciutto in bassa Valle; limite delle neviccate tra 900 e 1200m circa, nella valle centrale qualche fiocco anche sin verso 600m. In serata schiarite e temporaneamente asciutto.

Venti: 3000 m al mattino deboli da SW, in rotazione da NW dal pomeriggio e rinforzo sino a moderati. Nelle vallate deboli brezze sino a metà pomeriggio, poi da NW deboli a partire dalle vallate occidentali, moderati sulle testate vallive occidentali; episodi di favonio dalla serata sul settore centro-occidentale.

Temperature: stazionarie od in lieve calo.

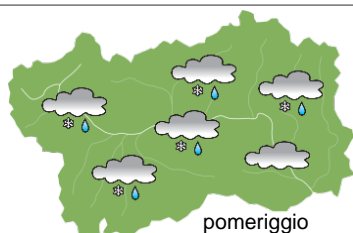
Zero termico: 900 » 1500 m; T 1500: -1 / 3 °C; T 3000: -7 / -6 °C (valori nella libera atmosfera).

Pressione: stazionaria.

Temperature: *montagna (max)*

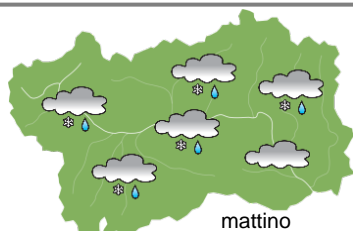
◀▶ **Segnalazioni:** neviccate nel pomeriggio tra 1000 e 1200m circa, più significative sul settore W e sulle montagne del settore N.

Temperature: *valli (max)*



martedì 28 dicembre 2021

attendibilità: ★★★



Cielo molto nuvoloso con deboli precipitazioni diffuse, moderate sul settore W e NW, specie sulle montagne di confine; limite delle neviccate variabile al mattino tra 600 e 1000m, nel pomeriggio a 1600m circa. Temporaneamente asciutto con qualche schiarita nelle ore centrali, più ampie in bassa Valle.

Venti: 3000 m forti da W-NW. Nelle vallate da NW, da deboli a moderati, localmente forti sulle testate vallive settentrionali ed occidentali; favonio diffuso dal pomeriggio.

Temperature: in aumento.

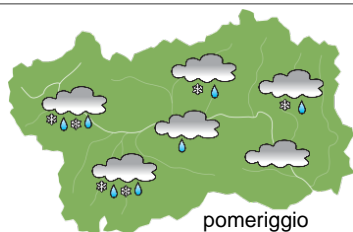
Zero termico: 1000 » 2200 m; T 1500: -1 » 6 °C; T 3000: -7 » -3 °C (valori nella libera atmosfera).

Pressione: stazionaria.

Temperature: *montagna (min max)*

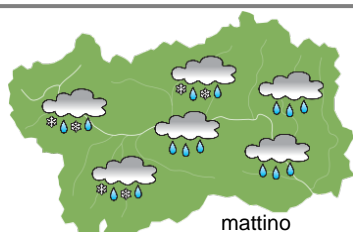
▲▲ **Segnalazioni:** neviccate in media montagna, moderate ad W. Vento forte in montagna, specie dal pomeriggio.

Temperature: *valli (min max)*



mercoledì 29 dicembre 2021

attendibilità: ★★



Cielo coperto con precipitazioni diffuse e moderate, forti sul settore W e NW; limite delle neviccate in rialzo da 2000m al mattino sino a 2600m nel pomeriggio.

Venti: 3000 m forti da NW, localmente molto forti. Nelle vallate da NW a carattere di favonio, da moderati a localmente forti.

Temperature: in aumento.

Zero termico: 2300 » 2900 m (valori nella libera atmosfera).

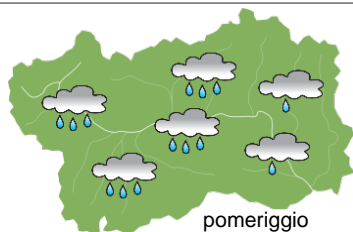
Pressione: in aumento.

Temperature: *montagna (min max)*

▲▲

Temperature: *valli (min max)*


▲▲



tendenza successiva

attendibilità: ★★★

Giovedì asciutto e progressivamente più soleggiato, con temperature miti. Da venerdì sino a domenica soleggiato con temperature assai miti per il periodo, specie in montagna ed alta montagna.



27/12/2021	Temperatura Max di ieri (ore 12-18) °C	Temperatura Min di oggi (ore 00-08) °C	Precipitazioni ultime 24 ore (ore 08-08) mm
Aosta - Piazza Plouves 580 m. slm	4,5	-2,3	-
Ayas - Champoluc 1566 m. slm	2,8	-8,3	0,0
Champorcher - Petit-Mont-Blanc 1640 m. slm	4,1	-1,8	0,0
Cogne - Gimillan 1785 m. slm	3,3	-3,8	0,0
Courmayeur - Dolonne 1200 m. slm	8,5	-1,2	0,0
Donnas - Clapey 341 m. slm	7,4	1,6	0,0
Etroubles - Chevière 1339 m. slm	5,5	-2,8	0,0
Gressoney-Saint-Jean - Bieltschocke 1370 m. slm	5,1	-7,1	0,0
La Thuile - Les Granges 1637 m. slm	4,4	-2,9	0,0
Morgex - Capoluogo 938 m. slm	6,9	-3,2	0,0
Nus - Saint-Barthélemy - Osservatorio 1675 m. slm	3,7	-2,0	0,0
Rhêmes-Notre-Dame - Chaudanne 1794 m. slm	3,7	-5,4	0,0
Saint-Christophe - Aeroporto 545 m. slm	3,3	-5,9	0,0
Saint-Vincent - Terme 626 m. slm	6,2	-0,9	0,0
Valgrisenche - Menthieu 1859 m. slm	2,8	-2,8	0,0
Valsavarenche - Pont 1951 m. slm	1,9	-4,4	0,0
Valtournenche - Breuil Cervinia 1998 m. slm	1,9	-5,2	0,0
Verrès - Capoluogo 375 m. slm	7,6	-1,5	0,0
Villeneuve - S.R. Saint-Nicolas 839 m. slm	6,8	0,3	0,0

(I dati riportati sono pubblicati con procedura automatica, non risultano pertanto validati)