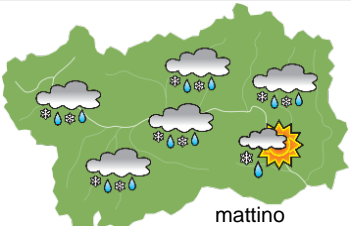
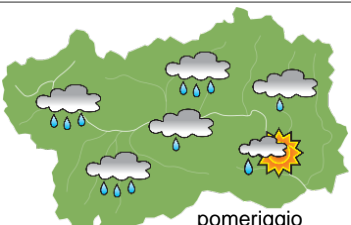
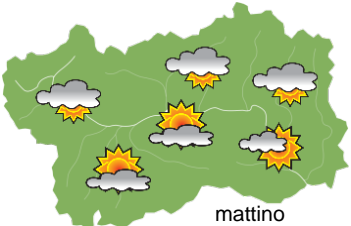
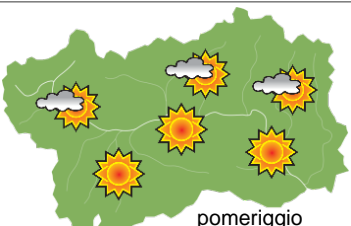

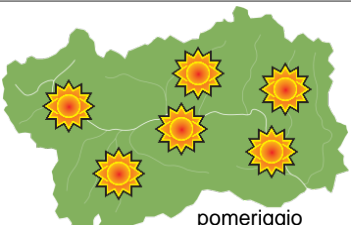






SITUAZIONE SINOTTICA

Da oggi pomeriggio un'area di alta pressione con associata aria calda comincia ad interessare progressivamente l'arco alpino: il tempo sulla nostra regione sarà in sensibile miglioramento da domattina, e resterà stabile, soleggiato e mite, soprattutto in montagna, sino ad almeno domenica. Da lunedì, con attendibilità previsionale al momento scarsa, è possibile un parziale cambiamento del tempo con un aumento della nuvolosità.

mercoledì 29 dicembre 2021		attendibilità: ★★☆☆
 mattino	<p>Cielo coperto con precipitazioni diffuse, forti sul settore W e N, da deboli a moderate sul resto della regione, asciutto in bassa Valle al confine col Piemonte e con schiarite. Limite delle nevicate in rialzo da 1400m al mattino sino a 2500m nel pomeriggio. In serata attenuazione dei fenomeni.</p> <p>Venti: 3000 m forti da NW, localmente molto forti. Nelle vallate da NW a carattere di favonio, moderati sino a metà pomeriggio circa, poi forti.</p> <p>Temperature: in aumento.</p> <p>Zero termico: 1600 » 2900 m; T 1500: 0 » 9 °C; T 3000: -6 » -1 °C (valori nella libera atmosfera).</p> <p>Pressione: in aumento.</p>	
 pomeriggio	<p>Temperature: <i>montagna (max)</i></p>	<p>▲ Segnalazioni: precipitazioni forti sul settore alpino W e N, moderate sul resto della regione. Vento forte in montagna e nelle valli.</p>
	<p>Temperature: <i>valli (max)</i></p>	<p>▲</p>

giovedì 30 dicembre 2021		attendibilità: ★★☆☆
 mattino	<p>Sino al mattino presto ancora molto nuvoloso sulla dorsale alpina N ed W con residue precipitazioni, nevose sopra i 2500m; nuvoloso sul resto della regione con prime schiarite in bassa Valle. Poi attenuazione della nuvolosità e da fine mattina ovunque asciutto con cielo poco nuvoloso; qualche residuo addensamento sulla dorsale alpina N.</p> <p>Venti: 3000 m da NW, forti al mattino, in attenuazione sino a moderati nel pomeriggio. Nelle vallate da NW a carattere di favonio, al mattino da moderati a forti, nel pomeriggio in progressiva attenuazione.</p> <p>Temperature: in aumento.</p> <p>Zero termico: 2700 » 3500 m; T 1500: 5 » 13 °C; T 3000: -2 » 3 °C (valori nella libera atmosfera).</p> <p>Pressione: in aumento.</p>	
 pomeriggio	<p>Temperature: <i>montagna (min max)</i></p>	<p>▲ ▲ Segnalazioni: sino a fine mattina vento forte in montagna e nelle valli.</p>
	<p>Temperature: <i>valli (min max)</i></p>	<p>▲ ▲</p>

venerdì 31 dicembre 2021		attendibilità: ★★☆☆
 mattino	<p>Cielo prevalentemente sereno.</p> <p>Venti: 3000 m da NW, al mattino deboli, in intensificazione sino a moderati dal pomeriggio. Nelle vallate da NW prevalentemente deboli, moderati sulle testate vallive settentrionali.</p> <p>Temperature: nelle valli minime in calo.</p> <p>Zero termico: 3400 / 3600 m (valori nella libera atmosfera).</p> <p>Pressione: in aumento.</p>	
 pomeriggio	<p>Temperature: <i>montagna (min max)</i></p>	<p>◀ ◀</p>
	<p>Temperature: <i>valli (min max)</i></p>	<p>▼ ◀</p>

tendenza successiva				attendibilità: ★★☆☆
 sab 1 gen	 dom 2 gen	 lun 3 gen	 mar 4 gen	<p>Sabato ben soleggiato. Domenica generalmente soleggiato ma con estesi passaggi di nubi alte e sottili. Da lunedì attendibilità previsionale scarsa. Lunedì e martedì asciutto ma con cielo spesso grigio.</p>

29/12/2021	Temperatura Max di ieri (ore 12-18) °C	Temperatura Min di oggi (ore 00-08) °C	Precipitazioni ultime 24 ore (ore 08-08) mm
Aosta - Piazza Plouves 580 m. slm	6,7	3,2	-
Ayas - Champoluc 1566 m. slm	2,2	0,1	9,6
Champorcher - Petit-Mont-Blanc 1640 m. slm	5,9	0,3	6,4
Cogne - Gimillan 1785 m. slm	2,1	-1,3	8,4
Courmayeur - Dolonne 1200 m. slm	3,3	2,3	47,0
Donnas - Clapey 341 m. slm	8,2	8,0	0,6
Etroubles - Chevière 1339 m. slm	3,4	1,1	7,0
Gressoney-Saint-Jean - Bieltschocke 1370 m. slm	6,0	1,0	10,8
La Thuile - Les Granges 1637 m. slm	4,9	-0,2	11,2
Morgex - Capoluogo 938 m. slm	6,1	2,8	12,4
Nus - Saint-Barthélemy - Osservatorio 1675 m. slm	3,2	-0,5	7,6
Rhêmes-Notre-Dame - Chaudanne 1794 m. slm	2,5	-0,1	20,2
Saint-Christophe - Aeroporto 545 m. slm	4,5	1,9	7,6
Saint-Vincent - Terme 626 m. slm	4,8	4,3	5,8
Valgrisenche - Mentheu 1859 m. slm	2,5	0,0	20,8
Valsavarenche - Pont 1951 m. slm	2,6	-0,8	11,0
Valtournenche - Breuil Cervinia 1998 m. slm	0,4	-2,1	32,0
Verrès - Capoluogo 375 m. slm	7,3	6,0	2,2
Villeneuve - S.R. Saint-Nicolas 839 m. slm	8,2	4,4	10,8

(I dati riportati sono pubblicati con procedura automatica, non risultano pertanto validati)