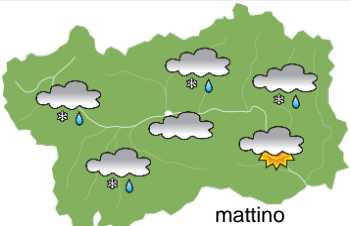
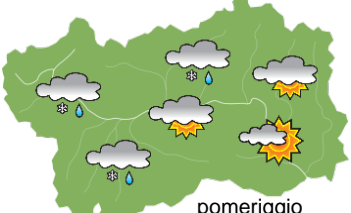
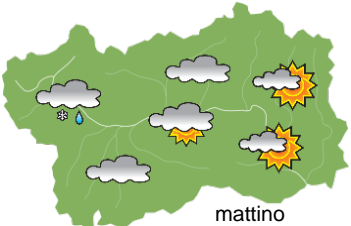
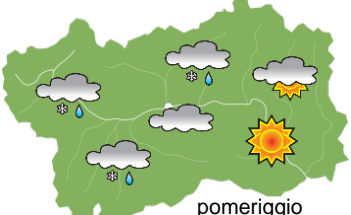
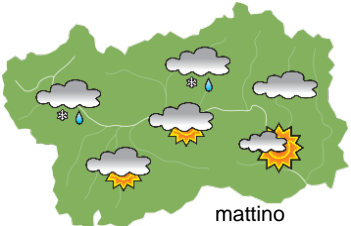
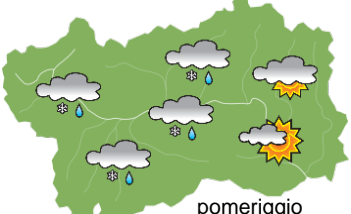






SITUAZIONE SINOTTICA

Le condizioni meteo sulla nostra regione sono dovute in gran parte a successive onde del flusso zonale, piuttosto irrequieto. Una perturbazione atlantica nella giornata di oggi è seguita da un'altra domani (che interesserà soprattutto il NW), e da una terza mercoledì. Un più sensibile rialzo della pressione e delle temperature in quota è previsto per giovedì, così da lasciare qualche giorno più soleggiato ma con nuvolosità bassa nelle valli, in attesa di una nuova perturbazione domenica.

 <p>mattino</p>	lunedì 1 febbraio 2021		attendibilità: ★★☆☆
	<p>Molto nuvoloso con deboli precipitazioni nei settori NW e a tratti anche negli altri settori. Precipitazioni in cessazione durante la giornata, con schiarite più ampie in serata, tranne sui confini esteri con ancora nevicate o fiocchi oltre 1300/1400 m.</p> <p>Venti: 3000 m moderati da W in rotazione da NW e rinforzo; episodi di foehn dal pomeriggio nelle valli.</p> <p>Temperature: in lieve calo tranne le minime nelle valli.</p> <p>Zero termico: 1700 m; T 1500: 1 °C; T 3000: -7 °C (valori nella libera atmosfera).</p> <p>Pressione: in lieve aumento.</p>		
 <p>pomeriggio</p>	Temperature: <i>montagna (max)</i>	▼	Segnalazioni: nevicate.
	Temperature: <i>valli (max)</i>	▼	

 <p>mattino</p>	martedì 2 febbraio 2021		attendibilità: ★★☆☆
	<p>Abbastanza soleggiato al mattino presto con nuvole persistenti ai confini esteri. Poi nuvolosità irregolare e deboli precipitazioni sui confini esteri, con neve in rialzo a 1600/2000 m.</p> <p>Venti: 3000 m forti nord-occidentali, in attenuazione e rotazione da W dal pomeriggio; foehn nella notte a NW, e a episodi nelle altre valli dove poi si avranno venti deboli da SE.</p> <p>Temperature: in aumento, stabili nelle minime in montagna.</p> <p>Zero termico: 1500 » 2400 m; T 1500: 0 » 5 °C; T 3000: -9 » -3 °C (valori nella libera atmosfera).</p> <p>Pressione: ancora in aumento lieve.</p>		
 <p>pomeriggio</p>	Temperature: <i>montagna (min max)</i>	◀ ▲	Segnalazioni: nulla da segnalare.
	Temperature: <i>valli (min max)</i>	▲ ▲	

 <p>mattino</p>	mercoledì 3 febbraio 2021		attendibilità: ★★☆☆
	<p>Possibili foschie o strati al mattino nelle valli, addensamenti sui confini esteri, e piuttosto soleggiato altrove. Aumento della nuvolosità in seguito, con precipitazioni deboli che tenderanno a confinarsi sempre più verso i confini esteri. Neve in calo a 1600/1700 m.</p> <p>Venti: 3000 m moderati o forti da SW; deboli da SE in media e bassa Valle, ancora qualche episodio di foehn a NW.</p> <p>Temperature: in rialzo le minime, in calo le massime.</p> <p>Zero termico: 2200 » 1800 m (valori nella libera atmosfera).</p> <p>Pressione: stabile.</p>		
 <p>pomeriggio</p>	Temperature: <i>montagna (min max)</i>	▲ ▼	
	Temperature: <i>valli (min max)</i>	▲ ▼	

tendenza successiva				attendibilità: ★★☆☆
<p>Abbastanza soleggiato con velature in seguito, perturbato domenica.</p>				
 <p>gio 4 feb</p>	 <p>ven 5 feb</p>	 <p>sab 6 feb</p>	 <p>dom 7 feb</p>	

01/02/2021	Temperatura Max di ieri (ore 12-18) °C	Temperatura Min di oggi (ore 00-08) °C	Precipitazioni ultime 24 ore (ore 08-08) mm
Aosta - Piazza Plouves 580 m. slm	13,7	3,1	-
Ayas - Champoluc 1566 m. slm	4,2	-3,0	0,2
Champorcher - Petit-Mont-Blanc 1640 m. slm	5,3	-2,0	0,0
Cogne - Gimillan 1785 m. slm	4,9	-5,4	0,6
Courmayeur - Dolonne 1200 m. slm	7,7	0,2	13,8
Donnas - Clapey 341 m. slm	8,9	4,5	0,6
Etroubles - Chevière 1339 m. slm	6,9	-1,7	2,0
Gressoney-Saint-Jean - Bieltschocke 1370 m. slm	10,0	-1,7	0,4
La Thuile - Les Granges 1637 m. slm	2,7	-2,3	11,6
Morgex - Capoluogo 938 m. slm	9,7	0,4	9,0
Nus - Saint-Barthélemy - Osservatorio 1675 m. slm	4,9	-2,2	0,4
Rhêmes-Notre-Dame - Chaudanne 1794 m. slm	2,1	-4,1	3,4
Saint-Christophe - Aeroporto 545 m. slm	14,7	3,0	2,6
Saint-Vincent - Terme 626 m. slm	15,2	3,6	1,6
Valgrisenche - Menthiu 1859 m. slm	3,0	-3,4	6,6
Valsavarenche - Pont 1951 m. slm	2,7	-5,8	2,2
Valtournenche - Breuil Cervinia 1998 m. slm	0,8	-6,7	0,6
Verrès - Capoluogo 375 m. slm	14,8	5,4	0,0
Villeneuve - S.R. Saint-Nicolas 839 m. slm	12,5	1,7	4,6

(I dati riportati sono pubblicati con procedura automatica, non risultano pertanto validati)