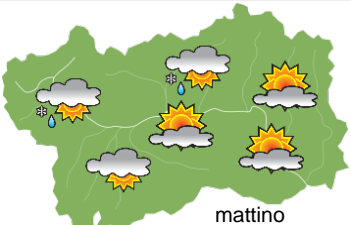

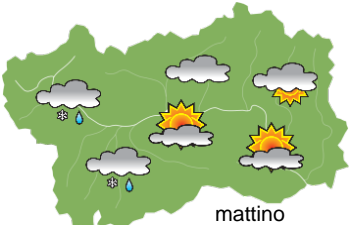
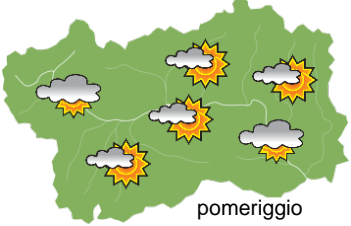
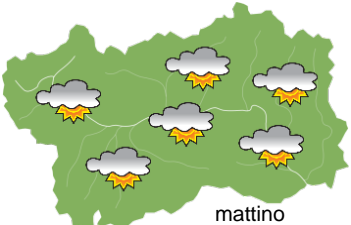
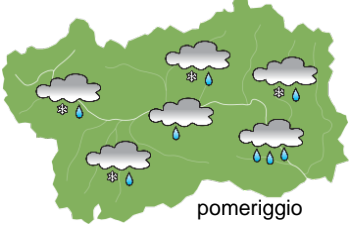

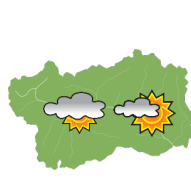
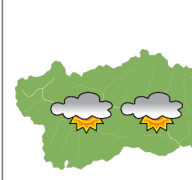
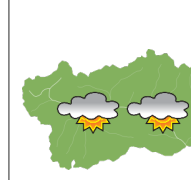


## SITUAZIONE SINOTTICA

Le Alpi continuano ad essere al margine tra un promontorio anticiclonico mediterraneo e una vasta saccatura atlantica che determina l'ingresso di correnti gradualmente più umide foriere di qualche precipitazione, specie sabato pomeriggio.

 <p>mattino</p>		<b>giovedì 4 febbraio 2021</b>		attendibilità: ★★☆☆	
 <p>pomeriggio</p>		Nuvoloso per addensamenti medio-bassi, schiarite in montagna con transito di nubi alte, in graduale aumento al pomeriggio, <b>Venti:</b> 3000 m SW da moderati a forti; SE deboli nelle valli. <b>Temperature:</b> in aumento. Zero termico: 2500 m; T 1500: 4 °C; T 3000: -3 °C (valori nella libera atmosfera). <b>Pressione:</b> stazionaria,			
		Temperature: <i>montagna (max)</i>	▲	<b>Segnalazioni:</b> nulla da segnalare.	
		Temperature: <i>valli (max)</i>	▲		
 <p>mattino</p>		<b>venerdì 5 febbraio 2021</b>		attendibilità: ★★☆☆	
 <p>pomeriggio</p>		Salvo qualche schiarita al mattino, specie in montagna, abbastanza nuvoloso con qualche debole e possibile precipitazione sul settore nord-occidentale. <b>Venti:</b> 3000 m SW da moderati a forti; SE deboli nelle valli. <b>Temperature:</b> nelle valli minime stazionarie o in locale lieve aumento; massime in lieve calo, specie in quota. Zero termico: 1800 » 2600 m; T 1500: 3 » 6 °C; T 3000: 6 » -4 °C (valori nella libera atmosfera). <b>Pressione:</b> stazionaria, in lieve flessione dalla serata.			
		Temperature: <i>montagna (min max)</i>	◀ ▼	<b>Segnalazioni:</b> nulla da segnalare.	
		Temperature: <i>valli (min max)</i>	◀ ▼		
 <p>mattino</p>		<b>sabato 6 febbraio 2021</b>		attendibilità: ★★☆☆	
 <p>pomeriggio</p>		Aumento della nuvolosità con precipitazioni sparse nella seconda parte della giornata da deboli a moderate con intensità maggiore sul settore sud-orientale. <b>Venti:</b> 3000 m S da moderati a forti; SE deboli nelle valli. <b>Temperature:</b> in calo, specie le massime. Zero termico: 1700 » 2000 m (valori nella libera atmosfera). <b>Pressione:</b> in sensibile calo.			
		Temperature: <i>montagna (min max)</i>	▼ ▼		
		Temperature: <i>valli (min max)</i>	▼ ▼		
 <p>dom 7 feb</p>	 <p>lun 8 feb</p>	 <p>mar 9 feb</p>	 <p>mer 10 feb</p>	<b>tendenza successiva</b>	
				attendibilità: ★★☆☆	
Domenica lievemente perturbato; in seguito ampie schiarite alternate a nuvolosità irregolare.					

<b>04/02/2021</b>	<b>Temperatura Max di ieri (ore 12-18) °C</b>	<b>Temperatura Min di oggi (ore 00-08) °C</b>	<b>Precipitazioni ultime 24 ore (ore 08-08) mm</b>
Aosta - Piazza Plouves 580 m. slm	5,3	1,4	-
Ayas - Champoluc 1566 m. slm	2,1	-3,9	0,0
Champorcher - Petit-Mont-Blanc 1640 m. slm	0,7	0,8	0,0
Cogne - Gimillan 1785 m. slm	-0,2	-2,7	1,4
Courmayeur - Dolonne 1200 m. slm	1,4	1,0	11,4
Donnas - Clapey 341 m. slm	6,4	0,7	0,0
Etroubles - Chevière 1339 m. slm	0,5	1,2	4,8
Gressoney-Saint-Jean - Bieltschocke 1370 m. slm	2,7	-2,4	0,2
La Thuile - Les Granges 1637 m. slm	-0,3	0,9	7,0
Morgex - Capoluogo 938 m. slm	3,2	2,4	8,0
Nus - Saint-Barthélemy - Osservatorio 1675 m. slm	0,3	3,9	2,2
Rhêmes-Notre-Dame - Chaudanne 1794 m. slm	1,1	-2,8	5,2
Saint-Christophe - Aeroporto 545 m. slm	5,8	2,2	4,0
Saint-Vincent - Terme 626 m. slm	7,2	1,6	1,0
Valgrisenche - Menthiu 1859 m. slm	4,1	0,5	9,0
Valsavarenche - Pont 1951 m. slm	0,6	-2,1	2,2
Valtournenche - Breuil Cervinia 1998 m. slm	-0,2	-5,1	3,4
Verrès - Capoluogo 375 m. slm	7,9	3,5	0,0
Villeneuve - S.R. Saint-Nicolas 839 m. slm	4,0	-0,7	11,0

*(I dati riportati sono pubblicati con procedura automatica, non risultano pertanto validati)*