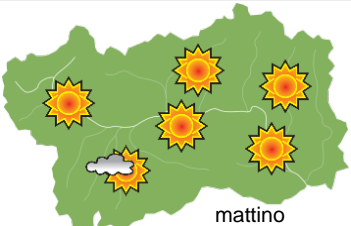

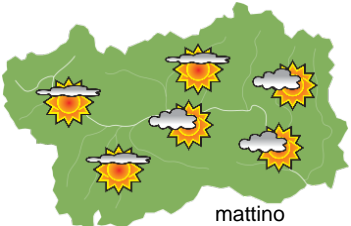
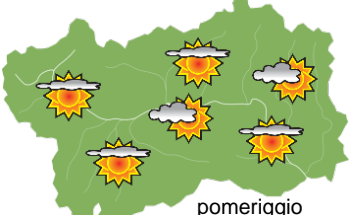

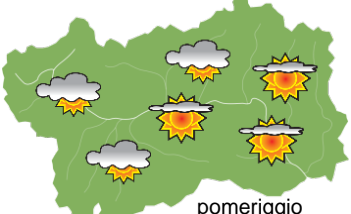






## SITUAZIONE SINOTTICA

Oggi ancora correnti in quota da nordovest stabili. Giovedì e venerdì le correnti in quota si dispongono da sudovest, ancora stabili ma lievemente più umide. Da sabato a lunedì è probabile che l'Europa centrale sia interessata da un campo di alta pressione: il tempo continua a rimanere stabile ed asciutto, con clima mite soprattutto in montagna. Da martedì la tendenza si fa incerta, anche se potrebbe permanere sulla nostra regione l'area di alta pressione con tempo stabile.

 <p>mattino</p>	<b>mercoledì 17 febbraio 2021</b>		attendibilità: ★★☆☆
	<p>Sino a metà mattina qualche addensamento sulle montagne del settore occidentale, sul resto della regione sereno o poco nuvoloso. Poi passaggio a cielo sereno ovunque.</p> <p><b>Venti:</b> 3000 m sino a metà mattinata forti da W, poi attenuazione sino a moderati e rotazione da NW; in serata rotazione da SW. Nelle vallate occidentali da deboli a moderati da W-NW con qualche episodio di favonio; nelle restanti vallate deboli brezze.</p> <p><b>Temperature:</b> in montagna in calo; nelle valli in aumento.</p> <p>Zero termico: 1700 » 2400 m; T 1500: 1 » 6 °C; T 3000: -7 » -5 °C (valori nella libera atmosfera).</p> <p><b>Pressione:</b> in lieve calo.</p>		
 <p>pomeriggio</p>	Temperature: <i>montagna (max)</i>	▼	<b>Segnalazioni:</b> nulla da segnalare.
	Temperature: <i>valli (max)</i>	▲	

 <p>mattino</p>	<b>giovedì 18 febbraio 2021</b>		attendibilità: ★★☆☆
	<p>Cielo poco nuvoloso con frequenti passaggi di nubi alte e sottili, a tratti più spesse sulle montagne di confine, probabilmente nella notte sino a metà mattina e nel tardo pomeriggio. Possibile, nella notte e sino al mattino presto, foschia e/o qualche strato nella valle centrale.</p> <p><b>Venti:</b> 3000 m da deboli a moderati da SW. Nelle valli deboli a regime di brezza.</p> <p><b>Temperature:</b> in calo, ad eccezione delle massime in montagna, stazionarie od in lieve aumento, specie in alta quota. Possibile presenza di isoterma tra 1800 e 2500m circa attorno a 1°C circa.</p> <p>Zero termico: 1500 » 2400 m; T 1500: -1 » 3 °C; T 3000: -5 » -3 °C (valori nella libera atmosfera).</p> <p><b>Pressione:</b> stazionaria.</p>		
 <p>pomeriggio</p>	Temperature: <i>montagna (min max)</i>	▼ ◀	<b>Segnalazioni:</b> nulla da segnalare.
	Temperature: <i>valli (min max)</i>	▼ ▼	

 <p>mattino</p>	<b>venerdì 19 febbraio 2021</b>		attendibilità: ★★☆☆
	<p>Cielo poco nuvoloso ma con estesi passaggi di nubi alte e stratificate sino a cielo temporaneamente nuvoloso, probabilmente nelle ore centrali della giornata.</p> <p><b>Venti:</b> 3000 m da deboli a moderati da SW. Nelle valli deboli a regime di brezza.</p> <p><b>Temperature:</b> stazionarie od in lieve calo in montagna.</p> <p>Zero termico: 1600 » 2500 m (valori nella libera atmosfera).</p> <p><b>Pressione:</b> in lieve aumento.</p>		
 <p>pomeriggio</p>	Temperature: <i>montagna (min max)</i>	◀ ▶	
	Temperature: <i>valli (min max)</i>	◀ ▶	

 <p>sab 20 feb</p>	 <p>dom 21 feb</p>	 <p>lun 22 feb</p>	 <p>mar 23 feb</p>	<p style="text-align: right;"><b>tendenza successiva</b>      attendibilità: ★★☆☆</p> <p>Sabato e domenica soleggiato su gran parte della regione, ad eccezione del settore orientale, nuvoloso per nubi basse; temperature assai miti soprattutto in montagna. Lunedì nuvolosità alta e stratificata estesa, nel complesso poco soleggiamento. Martedì abbastanza soleggiato.</p>
--	---	---	---	--

<b>17/02/2021</b>	<b>Temperatura Max di ieri (ore 12-18) °C</b>	<b>Temperatura Min di oggi (ore 00-08) °C</b>	<b>Precipitazioni ultime 24 ore (ore 08-08) mm</b>
Aosta - Piazza Plouves 580 m. slm	7,9	-0,4	-
Ayas - Champoluc 1566 m. slm	9,4	-5,4	0,0
Champorcher - Petit-Mont-Blanc 1640 m. slm	8,1	0,8	0,0
Cogne - Gimillan 1785 m. slm	8,7	-1,6	0,0
Courmayeur - Dolonne 1200 m. slm	13,1	-0,3	0,0
Donnas - Clapey 341 m. slm	7,8	1,7	0,0
Etroubles - Chevière 1339 m. slm	11,8	-0,4	0,0
Gressoney-Saint-Jean - Bieltschocke 1370 m. slm	5,6	-3,2	0,0
La Thuile - Les Granges 1637 m. slm	9,2	1,4	0,4
Morgex - Capoluogo 938 m. slm	10,8	0,0	0,4
Nus - Saint-Barthélemy - Osservatorio 1675 m. slm	9,7	1,4	0,0
Rhêmes-Notre-Dame - Chaudanne 1794 m. slm	7,8	-2,1	0,0
Saint-Christophe - Aeroporto 545 m. slm	8,5	-2,2	0,0
Saint-Vincent - Terme 626 m. slm	8,9	-0,2	0,0
Valgrisenche - Menthiu 1859 m. slm	8,3	0,4	0,6
Valsavarenche - Pont 1951 m. slm	7,6	-2,8	0,0
Valtournenche - Breuil Cervinia 1998 m. slm	5,9	-3,0	0,0
Verrès - Capoluogo 375 m. slm	9,2	-0,6	0,0
Villeneuve - S.R. Saint-Nicolas 839 m. slm	7,5	0,3	0,0

*(I dati riportati sono pubblicati con procedura automatica, non risultano pertanto validati)*