



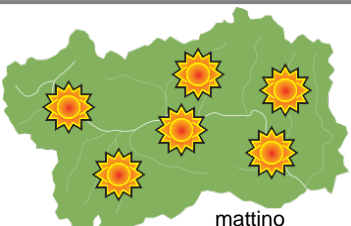
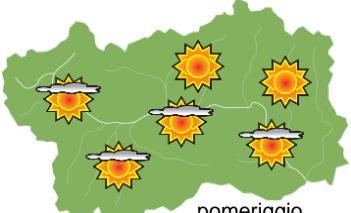




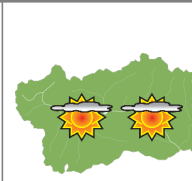
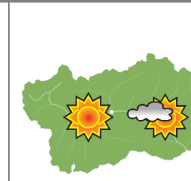
## SITUAZIONE SINOTTICA

Una vasta area di alta pressione centrata sull'Italia determina tempo stabile con temperature superiori alla norma del periodo soprattutto in montagna sino ad almeno venerdì. Il suo indebolimento nel corso di venerdì potrebbe permettere l'avvicinamento di una piccola area depressionaria ad ovest delle Alpi ma senza cambiamenti di rilievo nel tempo della nostra regione durante il fine settimana. Da lunedì prossimo sembra possibile una nuova espansione di una vasta area di alta pressione con tempo stabile. Tuttavia si sottolinea come al momento sia bassa l'attendibilità della circolazione a grande scala a partire dal fine settimana.

		<b>mercoledì 24 febbraio 2021</b>		attendibilità: ★★ ★
 <p style="text-align: center;">mattino</p>	Cielo sereno per l'intera giornata. Un po' di foschia persistente all'interno delle vallate. <b>Venti:</b> 3000m deboli da SW. Nelle vallate deboli a regime di brezza. <b>Temperature:</b> in montagna in aumento. Nelle valli stazionarie od in lieve aumento. Presenza nelle vallate di isoterma o inversione termica tra 2000 e 3000m circa. Zero termico: 2500 » 3400 m; T 1500: 4 » 11 °C; T 3000: -2 » 3 °C (valori nella libera atmosfera). <b>Pressione:</b> in lieve calo.			
	Temperature: <i>montagna (max)</i>	▲	<b>Segnalazioni:</b> nulla da segnalare.	
 <p style="text-align: center;">pomeriggio</p>	Temperature: <i>valli (max)</i>	◀▶		

		<b>giovedì 25 febbraio 2021</b>		attendibilità: ★★ ★
 <p style="text-align: center;">mattino</p>	Cielo sereno per l'intera giornata. Un po' di foschia persistente all'interno delle vallate. <b>Venti:</b> 3000m deboli da SW, moderati a tratti sui settori E. Nelle vallate deboli a regime di brezza. <b>Temperature:</b> in montagna in lieve calo le massime. Nelle valli stazionarie. Presenza nelle vallate di isoterma o inversione termica tra 2000 e 3000m circa. Zero termico: 2500 » 3100 m; T 1500: 4 » 10 °C; T 3000: -2 » 0 °C (valori nella libera atmosfera). <b>Pressione:</b> in lieve calo.			
	Temperature: <i>montagna (min max)</i>	◀▼	<b>Segnalazioni:</b> nulla da segnalare.	
 <p style="text-align: center;">pomeriggio</p>	Temperature: <i>valli (min max)</i>	◀▶		

		<b>venerdì 26 febbraio 2021</b>		attendibilità: ★★ ★
 <p style="text-align: center;">mattino</p>	Sino a fine mattina cielo sereno con foschie all'interno delle vallate. Poi parziale aumento della nuvolosità per velature alte ed estese ma nel complesso ancora soleggiato. <b>Venti:</b> 3000m deboli da SW, in rotazione da W nel pomeriggio e a tratti moderati. Nelle vallate deboli a regime di brezza. <b>Temperature:</b> in generale calo in montagna, specie le massime; stazionarie nelle valli. Zero termico: 2800 » 2100 m (valori nella libera atmosfera). <b>Pressione:</b> in lieve calo.			
	Temperature: <i>montagna (min max)</i>	▼▼		
 <p style="text-align: center;">pomeriggio</p>	Temperature: <i>valli (min max)</i>	◀▶		

				<b>tendenza successiva</b>	attendibilità: ★★ ★
 <p style="text-align: center;">sab 27 feb</p>	 <p style="text-align: center;">dom 28 feb</p>	 <p style="text-align: center;">lun 1 mar</p>	 <p style="text-align: center;">mar 2 mar</p>	Sabato generalmente soleggiato con qualche passaggio nuvoloso al mattino. Domenica irregolarmente nuvoloso ad E, meno nubi verso W. Lunedì parzialmente soleggiato per estese velature. Martedì abbastanza soleggiato.	

<b>24/02/2021</b>	<b>Temperatura Max di ieri (ore 12-18) °C</b>	<b>Temperatura Min di oggi (ore 00-08) °C</b>	<b>Precipitazioni ultime 24 ore (ore 08-08) mm</b>
Aosta - Piazza Plouves 580 m. slm	16,6	3,9	-
Ayas - Champoluc 1566 m. slm	11,2	-3,4	0,0
Champorcher - Petit-Mont-Blanc 1640 m. slm	11,0	5,2	0,0
Cogne - Gimillan 1785 m. slm	11,5	-0,5	0,0
Courmayeur - Dolonne 1200 m. slm	13,7	1,5	0,0
Donnas - Clapey 341 m. slm	16,1	8,9	0,0
Etroubles - Chevière 1339 m. slm	11,7	2,6	0,0
Gressoney-Saint-Jean - Bieltschocke 1370 m. slm	13,2	-2,2	0,8
La Thuile - Les Granges 1637 m. slm	12,7	1,1	0,0
Morgex - Capoluogo 938 m. slm	16,0	0,9	0,0
Nus - Saint-Barthélemy - Osservatorio 1675 m. slm	11,3	4,4	0,0
Rhêmes-Notre-Dame - Chaudanne 1794 m. slm	7,3	-2,3	0,0
Saint-Christophe - Aeroporto 545 m. slm	17,9	1,0	0,0
Saint-Vincent - Terme 626 m. slm	19,3	4,2	0,0
Valgrisenche - Menthiu 1859 m. slm	9,2	2,1	0,0
Valsavarenche - Pont 1951 m. slm	11,3	-1,0	0,0
Valtournenche - Breuil Cervinia 1998 m. slm	8,9	-1,5	0,0
Verrès - Capoluogo 375 m. slm	17,8	6,7	0,0
Villeneuve - S.R. Saint-Nicolas 839 m. slm	16,1	6,3	0,0

*(I dati riportati sono pubblicati con procedura automatica, non risultano pertanto validati)*