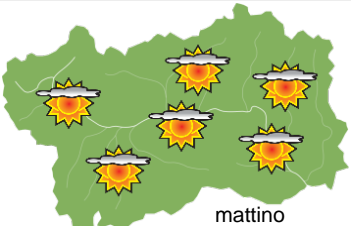
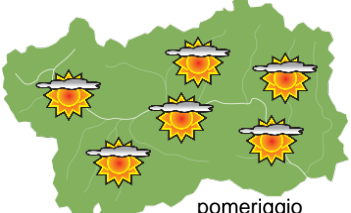
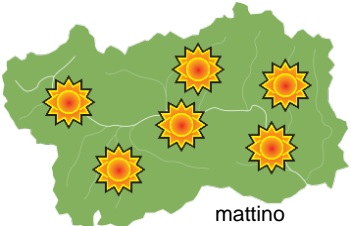
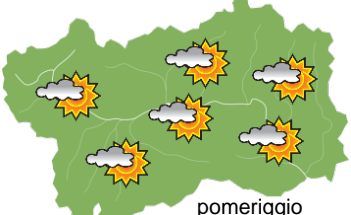
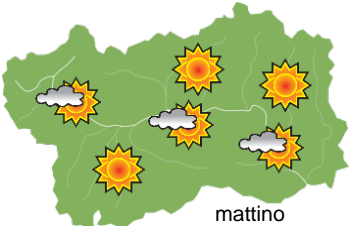
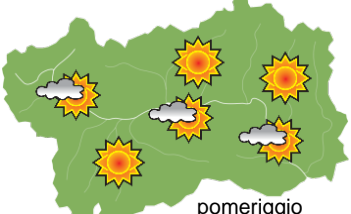



SITUAZIONE SINOTTICA

Un campo anticiclonico sull'Europa centrale determina tempo soleggiato e mite in Valle d'Aosta, con il transito nel fine settimana di un'onda depressionaria in quota che porterà qualche annuvolamento e un calo delle temperature, seguito dal ritorno a condizioni anticicloniche.

 <p>mattino</p>	venerdì 26 febbraio 2021		attendibilità: ★★☆☆
	<p>Soleggiato, con nubi alte a tratti. Venti: 3000 m moderati da WSW; episodi di foehn nelle valli superiori. Temperature: in lieve aumento nelle valli, in lieve calo in montagna. Zero termico: 3200 m; T 1500: 11 °C; T 3000: 1 °C (valori nella libera atmosfera). Pressione: in lieve calo.</p>		
 <p>pomeriggio</p>	Temperature: <i>montagna (max)</i>	▼	Segnalazioni: nulla da segnalare.
	Temperature: <i>valli (max)</i>	▲	

 <p>mattino</p>	sabato 27 febbraio 2021		attendibilità: ★★☆☆
	<p>Abbastanza soleggiato, con annuvolamenti da metà pomeriggio. Venti: 3000 m moderati sud-orientali; brezze nelle valli. Temperature: in calo. Zero termico: 2200 » 2500 m; T 1500: 2 » 8 °C; T 3000: -5 » -3 °C (valori nella libera atmosfera). Pressione: in lieve aumento.</p>		
 <p>pomeriggio</p>	Temperature: <i>montagna (min max)</i>	▼ ▼	Segnalazioni: nulla da segnalare.
	Temperature: <i>valli (min max)</i>	▼ ▼	

 <p>mattino</p>	domenica 28 febbraio 2021		attendibilità: ★★☆☆
	<p>Soleggiato, con nubi nelle valli, in dissipazione nelle ore centrali. Venti: 3000 m deboli meridionali; brezze nelle valli. Temperature: in lieve calo nelle valli, in lieve aumento in montagna. Zero termico: 1500 » 2200 m (valori nella libera atmosfera). Pressione: stazionaria.</p>		
 <p>pomeriggio</p>	Temperature: <i>montagna (min max)</i>	▲ ▲	
	Temperature: <i>valli (min max)</i>	▼ ▼	

 <p>lun 1 mar</p>				 <p>mar 2 mar</p>				 <p>mer 3 mar</p>				 <p>gio 4 mar</p>				tendenza successiva		attendibilità: ★★☆☆
Soleggiato fino a giovedì.																		

26/02/2021	Temperatura Max di ieri (ore 12-18) °C	Temperatura Min di oggi (ore 00-08) °C	Precipitazioni ultime 24 ore (ore 08-08) mm
Aosta - Piazza Plouves 580 m. slm	18.4	3.4	-
Ayas - Champoluc 1566 m. slm	10.9	-4.5	0.0
Champorcher - Petit-Mont-Blanc 1640 m. slm	9.8	4.9	0.0
Cogne - Gimillan 1785 m. slm	11.6	0.1	0.0
Courmayeur - Dolonne 1200 m. slm	14.1	1.5	0.0
Donnas - Clapey 341 m. slm	17.2	7.9	0.0
Etroubles - Chevière 1339 m. slm	12.1	1.8	0.0
Gressoney-Saint-Jean - Bieltschocke 1370 m. slm	11.5	-3.0	0.0
La Thuile - Les Granges 1637 m. slm	9.8	0.6	0.0
Morgex - Capoluogo 938 m. slm	16.4	0.5	0.0
Nus - Saint-Barthélemy - Osservatorio 1675 m. slm	10.1	3.9	0.0
Rhêmes-Notre-Dame - Chaudanne 1794 m. slm	8.6	-3.2	0.0
Saint-Christophe - Aeroporto 545 m. slm	20.0	0.5	0.0
Saint-Vincent - Terme 626 m. slm	21.7	4.6	0.0
Valgrisenche - Menthieu 1859 m. slm	9.4	2.4	0.0
Valsavarenche - Pont 1951 m. slm	10.8	-1.4	0.8
Valtournenche - Breuil Cervinia 1998 m. slm	7.2	-1.6	0.0
Verrès - Capoluogo 375 m. slm	20.5	6.4	0.0
Villeneuve - S.R. Saint-Nicolas 839 m. slm	18.1	5.6	0.0

(I dati riportati sono pubblicati con procedura automatica, non risultano pertanto validati)