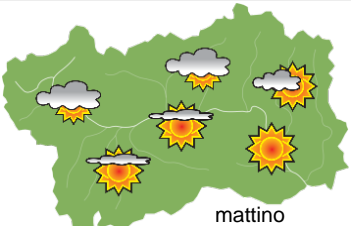
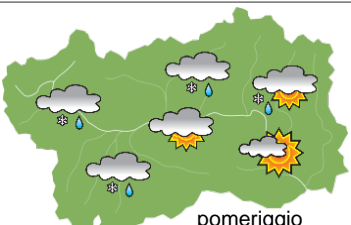
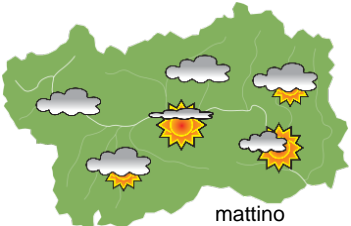
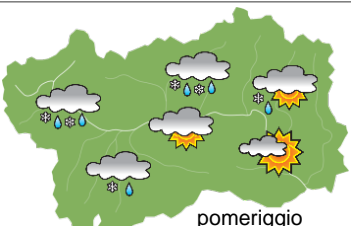
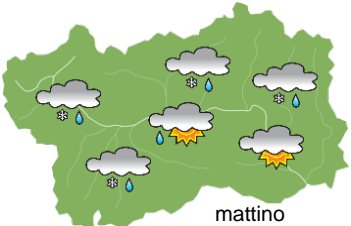
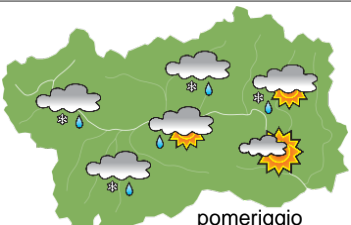





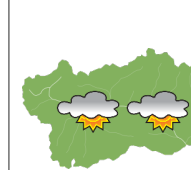
SITUAZIONE SINOTTICA

Da oggi sino ad almeno lunedì prossimo la nostra regione è interessata da correnti in quota NW a tratti molto intense, che porteranno due impulsi perturbati più strutturati e che interesseranno le nostre montagne di confine NW: il primo tra stasera e le prime ore di domattina, ed il secondo tra mercoledì sera e tutta la mattina di giovedì. Il periodo sarà caratterizzato dalla presenza del vento, forte o molto forte soprattutto in montagna dal pomeriggio odierno sino ad almeno giovedì.

martedì 12 gennaio 2021		attendibilità: ★★★
 mattino	<p>Al mattino sereno o poco nuvoloso, ma con nubi in aumento sui rilievi di confine W e N. Dal pomeriggio molto nuvoloso sui rilievi di confine W e N con nevicate a partire da 1000/1500m circa a seconda della presenza di favonio, in intensificazione verso sera, spesso trasportate dal vento; nuvoloso sul settore centrale per nubi medioalte con qualche occasionale precipitazione; asciutto e nuvolosità irregolare sul settore E.</p> <p>Venti: 3000 m NW forti. Nelle valli moderati da W-NW, a tratti forti, a carattere di favonio.</p> <p>Temperature: in forte aumento per favonio, tranne in alta montagna, stazionarie od in lieve calo. Zero termico: 600 » 1600 m; T 1500: -4 / 2 °C; T 3000: -11 / -8 °C (valori nella libera atmosfera).</p> <p>Pressione: in calo.</p>	
 pomeriggio	<p>Temperature: <i>montagna (max)</i> ▲</p> <p>Temperature: <i>valli (max)</i> ▲</p>	<p>Segnalazioni: venti forti in montagna e a tratti anche nelle valli. Nevicate sul settore alpino W e N dal pomeriggio.</p>

mercoledì 13 gennaio 2021		attendibilità: ★★★
 mattino	<p>Cielo molto nuvoloso sui rilievi di confine N ed W, con nevicate deboli ed intermittenti sino a metà pomeriggio spesso trasportate dal vento, poi in intensificazione (limite delle nevicate a 1100/1500m). Cielo nuvoloso sul settore centrale per nubi medioalte, con schiarite irregolari; nel tardo pomeriggio possibile qualche debole precipitazione. Asciutto e poco nuvoloso in bassa Valle.</p> <p>Venti: 3000 m NW da forti a molto forti. Nelle valli da moderati a forti da W-NW, a carattere di favonio.</p> <p>Temperature: in aumento nelle valli. In montagna stazionarie, in aumento dalla serata. Zero termico: 900 / 1700 m; T 1500: -2 / 3 °C; T 3000: -13 » -8 °C (valori nella libera atmosfera).</p> <p>Pressione: in lieve calo.</p>	
 pomeriggio	<p>Temperature: <i>montagna (min max)</i> ◀▶ ▲</p> <p>Temperature: <i>valli (min max)</i> ▲▲</p>	<p>Segnalazioni: venti forti in montagna e nelle valli.</p>

giovedì 14 gennaio 2021		attendibilità: ★★★
 mattino	<p>Ancora nuvolosità estesa sul settore centrale e nordoccidentale con nevicate sui rilievi di confine e deboli precipitazioni in estensione anche sul settore centrale; asciutto con nuvolosità variabile in bassa Valle.</p> <p>Venti: 3000 m NW da forti a molto forti, in attenuazione da metà pomeriggio. Nelle valli da moderati a forti da W-NW, a carattere di favonio.</p> <p>Temperature: stazionarie. Zero termico: 1000 / 1600 m (valori nella libera atmosfera).</p> <p>Pressione: in aumento dal pomeriggio.</p>	
 pomeriggio	<p>Temperature: <i>montagna (min max)</i> ◀▶ ◀▶</p> <p>Temperature: <i>valli (min max)</i> ◀▶ ◀▶</p>	

tendenza successiva				attendibilità: ★★☆☆
 ven 15 gen	 sab 16 gen	 dom 17 gen	 lun 18 gen	<p>Permangono sino ad almeno lunedì condizioni di tempo debolmente perturbato con deboli nevicate sui rilievi di confine nordoccidentali soprattutto domenica, e nuvolosità progressivamente meno marcata spostandosi verso la bassa Valle.</p>

12/01/2021	Temperatura Max di ieri (ore 12-18) °C	Temperatura Min di oggi (ore 00-08) °C	Precipitazioni ultime 24 ore (ore 08-08) mm
Aosta - Piazza Plouves 580 m. slm	-0,3	-7,5	-
Ayas - Champoluc 1566 m. slm	-0,7	-12,7	0,0
Champorcher - Petit-Mont-Blanc 1640 m. slm	0,2	-3,2	0,0
Cogne - Gimillan 1785 m. slm	1,4	-6,7	0,0
Courmayeur - Dolonne 1200 m. slm	0,7	-7,8	0,0
Donnas - Clapey 341 m. slm	-0,9	-3,8	0,0
Etroubles - Chevière 1339 m. slm	-2,7	-6,7	0,0
Gressoney-Saint-Jean - Bieltschocke 1370 m. slm	2,6	-13,4	0,0
La Thuile - Les Granges 1637 m. slm	0,7	-3,9	0,0
Morgex - Capoluogo 938 m. slm	-2,4	-9,4	0,0
Nus - Saint-Barthélemy - Osservatorio 1675 m. slm	0,3	-4,6	0,0
Rhêmes-Notre-Dame - Chaudanne 1794 m. slm	-1,5	-8,4	0,0
Saint-Christophe - Aeroporto 545 m. slm	-2,1	-11,5	0,0
Saint-Vincent - Terme 626 m. slm	3,8	-7,2	0,0
Valgrisenche - Menthieu 1859 m. slm	0,8	-3,4	0,0
Valsavarenche - Pont 1951 m. slm	-1,6	-7,1	0,0
Valtournenche - Breuil Cervinia 1998 m. slm	-2,9	-9,7	0,0
Verrès - Capoluogo 375 m. slm	3,3	-5,8	0,0
Villeneuve - S.R. Saint-Nicolas 839 m. slm	1,1	-5,3	0,0

(I dati riportati sono pubblicati con procedura automatica, non risultano pertanto validati)