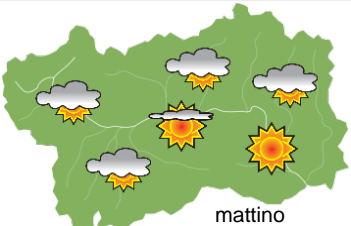
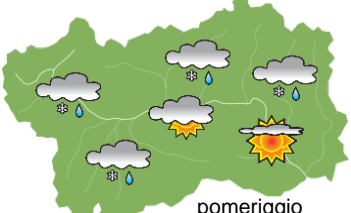
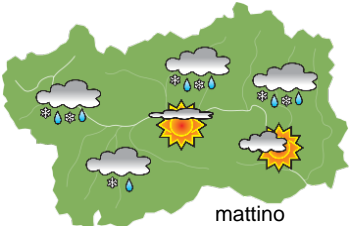
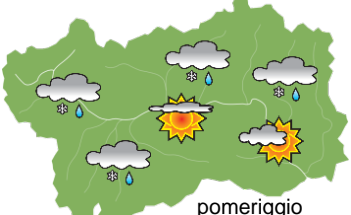
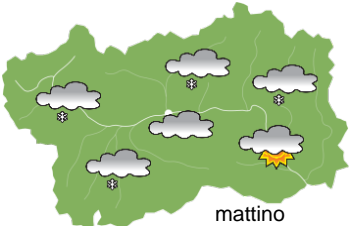
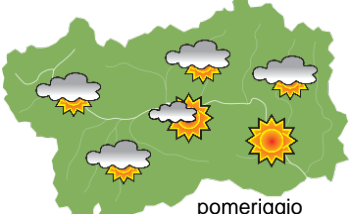


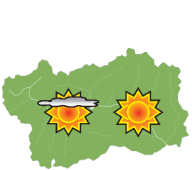


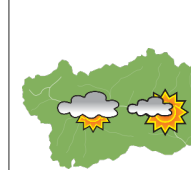
## SITUAZIONE SINOTTICA

Sino ad almeno martedì prossimo la nostra regione è interessata da correnti in quota NW, intense sino a tutto giovedì, con 2 passaggi perturbati: il primo tra il pomeriggio odierno e la mattina di giovedì, il secondo probabilmente domenica; a queste 2 deboli perturbazioni sono associate nevicate che interesseranno solamente i rilievi di confine N ed W.

<b>mercoledì 13 gennaio 2021</b>		attendibilità: ★★☆☆
 mattino	<p>Cielo molto nuvoloso sui rilievi di confine N ed W con brevi schiarite alternate a deboli nevicate intermittenti sino a metà pomeriggio (limite delle nevicate a 1500m circa), spesso trasportate dal vento, in intensificazione dalla sera. Cielo nuvoloso sul settore centrale per nubi medioalte, con schiarite irregolari; in serata possibile qualche debole precipitazione. Asciutto con cielo poco nuvoloso in bassa Valle.</p> <p><b>Venti:</b> 3000 m NW, forti o molto forti. Nelle valli da moderati a forti da W-NW, a carattere di favonio.</p> <p><b>Temperature:</b> in aumento nelle valli. In montagna stazionarie, in aumento dalla serata. Zero termico: 1400 / 1900 m; T 1500: 0 / 4 °C; T 3000: -13 » -9 °C (valori nella libera atmosfera).</p> <p><b>Pressione:</b> in lieve aumento, poi in calo dalla serata.</p>	
 pomeriggio	<p>Temperature: <i>montagna (max)</i> ▲</p>	<p><b>Segnalazioni:</b> venti forti in montagna e nelle valli. Nevicate sui rilievi di confine N-W dal tardo pomeriggio.</p>
	<p>Temperature: <i>valli (max)</i> ▲</p>	

<b>giovedì 14 gennaio 2021</b>		attendibilità: ★★☆☆
 mattino	<p>Cielo nuvoloso per nubi medioalte sui settori occidentali e centrali con qualche irregolare schiarita. Coperto sui rilievi di confine N-W con nevicate continue per gran parte della giornata, moderate sino al mattino presto (limite nevicate tra 1100 e 1500m), in attenuazione dal tardo pomeriggio. Nuvolosità irregolare in bassa Valle ma con tratti soleggiati.</p> <p><b>Venti:</b> 3000 m NW, forti o molto forti, in attenuazione dalla serata. Nelle valli da moderati a forti da W-NW, a carattere di favonio.</p> <p><b>Temperature:</b> stazionarie. Dalla serata in generale calo. Zero termico: 1500 / 2000 m; T 1500: 1 / 4 °C; T 3000: -8 / -10 °C (valori nella libera atmosfera).</p> <p><b>Pressione:</b> stazionaria.</p>	
 pomeriggio	<p>Temperature: <i>montagna (min max)</i> ◀◀</p>	<p><b>Segnalazioni:</b> venti forti in montagna e nelle valli. Nevicate sui rilievi di confine N-W sino a fine mattina.</p>
	<p>Temperature: <i>valli (min max)</i> ◀◀</p>	

<b>venerdì 15 gennaio 2021</b>		attendibilità: ★★☆☆
 mattino	<p>Al mattino cielo molto nuvoloso ovunque, coperto sui rilievi di confine N e W con deboli nevicate intermittenti, solamente qualche schiarita irregolare in bassa Valle. Nel pomeriggio attenuazione della nuvolosità con schiarite a partire dalla bassa Valle in estensione alla valle centrale.</p> <p><b>Venti:</b> 3000 m W-NW moderati, in rotazione da N dal tardo pomeriggio. Nelle valli da deboli a moderati da W-NW.</p> <p><b>Temperature:</b> in calo.</p> <p>Zero termico: 800 / 1500 m (valori nella libera atmosfera).</p> <p><b>Pressione:</b> in aumento dal pomeriggio.</p>	
 pomeriggio	<p>Temperature: <i>montagna (min max)</i> ▼▼</p>	
	<p>Temperature: <i>valli (min max)</i> ▼▼</p>	

<b>tendenza successiva</b>				attendibilità: ★★☆☆
 sab 16 gen	 dom 17 gen	 lun 18 gen	 mar 19 gen	<p>Sabato asciutto e soleggiato al mattino, pomeriggio cielo velato. Domenica mattina asciutto ma nuvolosità irregolare; nel pomeriggio nubi in aumento specie sui settori alpini di confine N con deboli nevicate, in esaurimento nella notte. Lunedì asciutto ed abbastanza soleggiato. Martedì nuvoloso a W, abbastanza soleggiato ad E.</p>

<b>13/01/2021</b>	<b>Temperatura Max di ieri (ore 12-18) °C</b>	<b>Temperatura Min di oggi (ore 00-08) °C</b>	<b>Precipitazioni ultime 24 ore (ore 08-08) mm</b>
Aosta - Piazza Plouves 580 m. slm	10,3	4,3	-
Ayas - Champoluc 1566 m. slm	3,6	-3,5	0,4
Champorcher - Petit-Mont-Blanc 1640 m. slm	3,9	-1,5	0,0
Cogne - Gimillan 1785 m. slm	0,7	-3,9	0,2
Courmayeur - Dolonne 1200 m. slm	5,9	0,5	10,0
Donnas - Clapey 341 m. slm	-0,4	8,0	0,0
Etroubles - Chevière 1339 m. slm	3,2	0,5	0,0
Gressoney-Saint-Jean - Bieltschocke 1370 m. slm	5,2	-1,8	0,0
La Thuile - Les Granges 1637 m. slm	-0,3	-0,7	0,0
Morgex - Capoluogo 938 m. slm	6,5	1,5	0,0
Nus - Saint-Barthélemy - Osservatorio 1675 m. slm	3,2	-2,0	5,6
Rhêmes-Notre-Dame - Chaudanne 1794 m. slm	1,3	-2,3	0,2
Saint-Christophe - Aeroporto 545 m. slm	10,1	2,4	0,0
Saint-Vincent - Terme 626 m. slm	10,8	4,1	0,4
Valgrisenche - Menthiu 1859 m. slm	-2,7	-2,7	0,0
Valsavarenche - Pont 1951 m. slm	0,6	-4,1	0,0
Valtournenche - Breuil Cervinia 1998 m. slm	0,1	-3,9	14,2
Verrès - Capoluogo 375 m. slm	11,2	4,7	0,0
Villeneuve - S.R. Saint-Nicolas 839 m. slm	9,8	4,1	0,0

*(I dati riportati sono pubblicati con procedura automatica, non risultano pertanto validati)*