
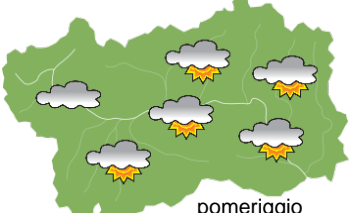
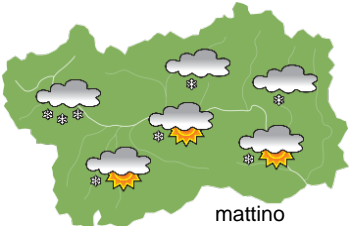
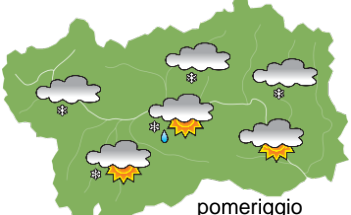
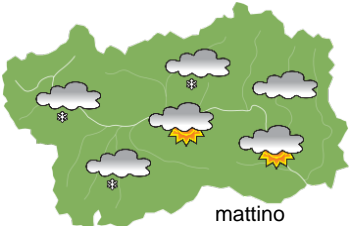






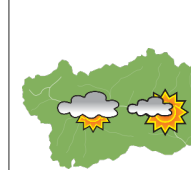
SITUAZIONE SINOTTICA

La massa d'aria polare cerca di svilupparsi sull'Europa, spingendo aria più fredda a latitudini sempre inferiori, così da arrivare fino all'Arco alpino tra venerdì e sabato, e per poi persistere per diversi giorni. Da oggi e fino a venerdì/sabato, la Valle d'Aosta è interessata da venti da SW, con deboli impulsi perturbati e quota della neve che risalirà molto lentamente. Da sabato/domenica, con l'arrivo di aria più fredda e secca, i flussi ruoteranno dai quadranti NW, con deboli precipitazioni sulla dorsale.

 <p>mattino</p>	mercoledì 20 gennaio 2021		attendibilità: ★★★
	<p>Nubi alte e sottili in estensione. Nuvole a media quota in arrivo dal pomeriggio, fino a cielo molto nuvoloso o coperto. Qualche fiocco di neve nella notte. Venti: 3000 m da moderati da SW a forti da S/SW; deboli da SE nelle valli. Temperature: in calo. Zero termico: 900 m; T 1500: -3 °C; T 3000: -6 » -12 °C (valori nella libera atmosfera). Pressione: abbastanza stabile.</p>		
 <p>pomeriggio</p>	Temperature: <i>montagna (max)</i>	◄	Segnalazioni: nulla da segnalare.
	Temperature: <i>valli (max)</i>	◄	

 <p>mattino</p>	giovedì 21 gennaio 2021		attendibilità: ★★★
	<p>Deboli nevicate, soprattutto sui rilievi più alti e sui settori settentrionali al primo mattino, fiocchi altrove. Nel corso della mattina attenuazione della nuvolosità sui settori centrali e meridionali, con possibili schiarite. Di nuovo più nuvoloso dal tardo pomeriggio con qualche debole nevicata, mista a pioggia sotto circa 500/600 m, localmente più intensa nella notte sui settori occidentali. Venti: 3000 m moderati da SW; assenti o deboli da SE nelle valli, ed episodi di foehn a NW nella notte. Temperature: minime in calo e massime in ripresa in quota. Zero termico: 400 » 900 m; T 1500: -6 » -4 °C; T 3000: -11 » -6 °C (valori nella libera atmosfera). Pressione: in calo.</p>		
 <p>pomeriggio</p>	Temperature: <i>montagna (min max)</i>	▼ ▲	Segnalazioni: deboli nevicate.
	Temperature: <i>valli (min max)</i>	◄ ◄	

 <p>mattino</p>	venerdì 22 gennaio 2021		attendibilità: ★★★
	<p>Ancora qualche fiocco o goccia al di sotto di circa 700/900 m, poi condizioni in miglioramento e qualche schiarita. Più nuvoloso da fine mattinata con qualche nevicata sparsa al di sopra di circa 1000 m, più intensa a W. Venti: 3000 m forti da SW in rotazione da SE a centro giornata e attenuazione, poi da NW forti in serata; deboli da SE nelle valli, foehn dalla serata. Temperature: minime in rialzo ovunque, massime in calo in quota e massime in rialzo nelle valli a foehn. Zero termico: 700 » 1400 m (valori nella libera atmosfera). Pressione: ancora in forte calo.</p>		
 <p>pomeriggio</p>	Temperature: <i>montagna (min max)</i>	▲ ▼	
	Temperature: <i>valli (min max)</i>	▲ ◄	

 <p>sab 23 gen</p>	 <p>dom 24 gen</p>	 <p>lun 25 gen</p>	 <p>mar 26 gen</p>	tendenza successiva attendibilità: ★★★
				<p>Nevicate a tratti sui settori occidentali e sui confini esteri sabato e domenica, gocce sotto circa 1200 m; in seguito nuvoloso con qualche fiocco sui confini, più sole altrove.</p>

20/01/2021	Temperatura Max di ieri (ore 12-18) °C	Temperatura Min di oggi (ore 00-08) °C	Precipitazioni ultime 24 ore (ore 08-08) mm
Aosta - Piazza Plouves 580 m. slm	5,0	-4,8	-
Ayas - Champoluc 1566 m. slm	1,7	-14,0	0,0
Champorcher - Petit-Mont-Blanc 1640 m. slm	0,6	-6,6	0,0
Cogne - Gimillan 1785 m. slm	2,4	-9,5	0,0
Courmayeur - Dolonne 1200 m. slm	4,4	-8,0	0,0
Donnas - Clapey 341 m. slm	4,0	-0,9	0,0
Etroubles - Chevière 1339 m. slm	1,6	-7,5	0,0
Gressoney-Saint-Jean - Bieltschocke 1370 m. slm	0,6	-13,2	0,0
La Thuile - Les Granges 1637 m. slm	4,2	-8,9	0,0
Morgex - Capoluogo 938 m. slm	3,4	-6,4	0,0
Nus - Saint-Barthélemy - Osservatorio 1675 m. slm	2,1	-6,9	0,0
Rhêmes-Notre-Dame - Chaudanne 1794 m. slm	1,7	-12,8	0,0
Saint-Christophe - Aeroporto 545 m. slm	5,9	-7,1	0,0
Saint-Vincent - Terme 626 m. slm	8,0	-4,1	0,0
Valgrisenche - Menthiu 1859 m. slm	2,6	-7,8	0,0
Valsavarenche - Pont 1951 m. slm	2,3	-11,0	0,0
Valtournenche - Breuil Cervinia 1998 m. slm	0,2	-11,1	0,0
Verrès - Capoluogo 375 m. slm	5,8	-2,8	0,0
Villeneuve - S.R. Saint-Nicolas 839 m. slm	5,6	-3,3	0,0

(I dati riportati sono pubblicati con procedura automatica, non risultano pertanto validati)