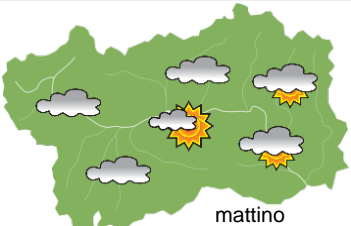
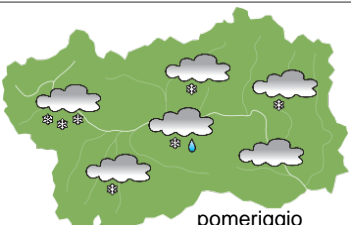
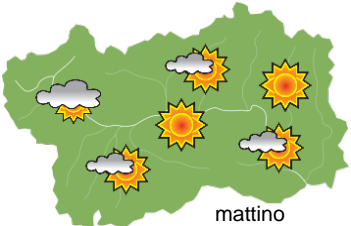
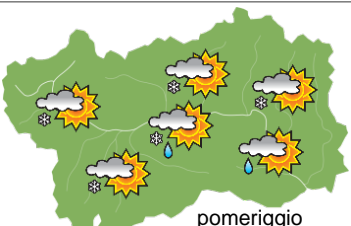
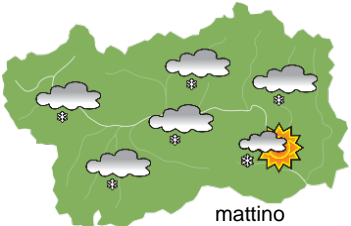
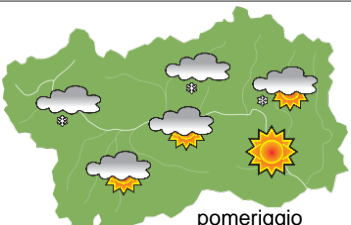






SITUAZIONE SINOTTICA

Fino a martedì una vasta depressione sull'Europa convoglia aria fredda verso la Valle d'Aosta dai quadranti NW; da mercoledì si prevede una lenta risalita di temperatura e pressione per l'espansione di un promontorio sull'Atlantico che potrebbe portare precipitazioni a fine settimana prossima. In questi giorni un'alimentazione fredda della stessa depressione scende dall'Islanda verso le latitudini dell'Arco alpino, inviando diversi piccoli episodi perturbati verso i settori occidentali ed abbassando sempre più la temperatura in quota fino a lunedì, quando il nucleo di aria fredda si posiziona a ridosso dei confini esteri, favorendo vento gelido in quota e foehn freddo nelle valli.

sabato 23 gennaio 2021		attendibilità: ★★☆☆
 mattino	<p>Qualche schiarita in mattinata. Poi nuvolosità in nuovo aumento nel pomeriggio, con nevicate sui settori occidentali, dove insisteranno per buona parte della notte, a tratti fino in centro Valle. Neve mista a pioggia sotto 500 m, in rialzo nella notte a 600/700 m circa.</p> <p>Venti: 3000 m forti da NW in rotazione da W, in temporanea attenuazione durante le ore centrali; foehn a episodi nelle valli, poi occidentali.</p> <p>Temperature: in calo.</p> <p>Zero termico: 1200 m; T 1500: -3 °C; T 3000: -12 °C (valori nella libera atmosfera).</p> <p>Pressione: in calo.</p>	
 pomeriggio	<p>Temperature: <i>montagna (max)</i> ▼</p> <p>Temperature: <i>valli (max)</i> ▼</p>	<p>Segnalazioni: nevicate, effetto wind-chill in montagna.</p>

domenica 24 gennaio 2021		attendibilità: ★★☆☆
 mattino	<p>Cielo abbastanza soleggiato, con nuvole persistenti sui confini esteri dove cadrà ancora qualche fiocco. Poi schiarite ovunque. Dal pomeriggio inoltrato nuovo aumento della nuvolosità, con deboli nevicate serali in montagna e nelle valli dei settori occidentali e settentrionali. Quota della neve a circa 500 m.</p> <p>Venti: 3000 m da forti da NW a moderati, poi da WSW dalla sera; episodi di foehn nelle valli.</p> <p>Temperature: in forte calo.</p> <p>Zero termico: 400 » 700 m; T 1500: -9 » -5 °C; T 3000: -20 » -14 °C (valori nella libera atmosfera).</p> <p>Pressione: in ripresa.</p>	
 pomeriggio	<p>Temperature: <i>montagna (min max)</i> ▼ ▼</p> <p>Temperature: <i>valli (min max)</i> ▼ ▼</p>	<p>Segnalazioni: nevicate, vento anche intenso in montagna con effetto wind-chill in montagna.</p>

lunedì 25 gennaio 2021		attendibilità: ★★☆☆
 mattino	<p>Nevicate al mattino sui settori occidentali e qualche fiocco su quelli centrali, in graduale ritiro sui confini esteri. Schiarite altrove, più ampie sui settori di SE.</p> <p>Venti: 3000 m forti da WNW, poi NW; foehn nelle valli, al mattino irregolare.</p> <p>Temperature: minime in temporaneo aumento in quota, in calo altrove.</p> <p>Zero termico: 400 » 600 m (valori nella libera atmosfera).</p> <p>Pressione: ancora in rialzo.</p>	
 pomeriggio	<p>Temperature: <i>montagna (min max)</i> ▲ ▼</p> <p>Temperature: <i>valli (min max)</i> ◀ ▼</p>	

tendenza successiva				attendibilità: ★★☆☆
 mar 26 gen	 mer 27 gen	 gio 28 gen	 ven 29 gen	<p>Ripresa delle temperature in quota, precipitazioni giovedì e venerdì con quota della neve in rialzo.</p>

23/01/2021	Temperatura Max di ieri (ore 12-18) °C	Temperatura Min di oggi (ore 00-08) °C	Precipitazioni ultime 24 ore (ore 08-08) mm
Aosta - Piazza Plouves 580 m. slm	2,0	0,6	-
Ayas - Champoluc 1566 m. slm	0,2	-5,3	0,0
Champorcher - Petit-Mont-Blanc 1640 m. slm	0,1	-2,3	11,6
Cogne - Gimillan 1785 m. slm	-2,6	-7,1	7,8
Courmayeur - Dolonne 1200 m. slm	1,0	-4,8	7,2
Donnas - Clapey 341 m. slm	4,0	3,5	14,2
Etroubles - Chevière 1339 m. slm	-1,0	-1,1	3,6
Gressoney-Saint-Jean - Bieltschocke 1370 m. slm	0,6	-0,7	9,4
La Thuile - Les Granges 1637 m. slm	-2,0	-5,5	6,2
Morgex - Capoluogo 938 m. slm	1,3	-0,9	5,2
Nus - Saint-Barthélemy - Osservatorio 1675 m. slm	-1,4	-6,5	12,2
Rhêmes-Notre-Dame - Chaudanne 1794 m. slm	-0,5	-7,9	5,4
Saint-Christophe - Aeroporto 545 m. slm	2,5	0,3	7,8
Saint-Vincent - Terme 626 m. slm	3,1	0,8	10,8
Valgrisenche - Menthiu 1859 m. slm	-1,6	-6,8	7,0
Valsavarenche - Pont 1951 m. slm	-1,9	-8,0	7,0
Valtournenche - Breuil Cervinia 1998 m. slm	-0,9	-5,5	7,0
Verrès - Capoluogo 375 m. slm	3,7	2,4	0,0
Villeneuve - S.R. Saint-Nicolas 839 m. slm	1,4	1,7	10,6

(I dati riportati sono pubblicati con procedura automatica, non risultano pertanto validati)