
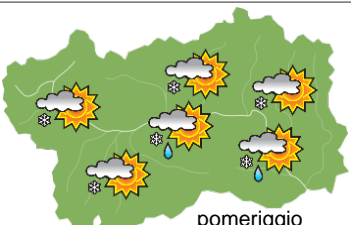
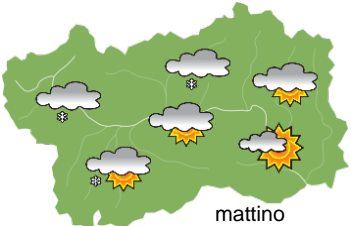
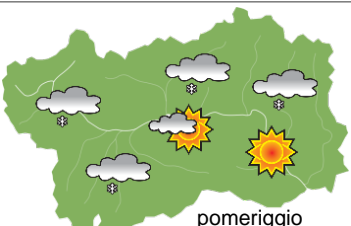
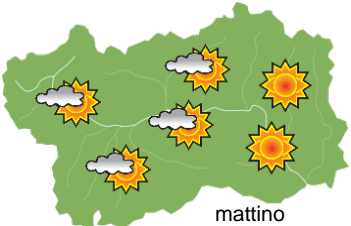
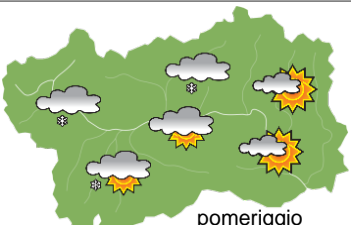






SITUAZIONE SINOTTICA

Fino a martedì una vasta depressione sull'Europa convoglia aria fredda verso la Valle d'Aosta dai quadranti NW; da mercoledì si prevede una lenta risalita di temperatura e pressione per l'espansione di un promontorio sull'Atlantico che potrebbe portare precipitazioni a fine settimana prossima. In questi giorni l'aria più fredda si addossa sui versanti esteri dei confini valdostani, con il passaggio a tratti della corrente a getto, inviando diversi piccoli episodi perturbati verso i settori occidentali con vento anche molto forte in quota ed abbassando sempre più la temperatura fino a domani/martedì. Da mercoledì la massa d'aria che interesserà la Valle d'Aosta sarà quella atlantica, decisamente più umida e calda, e che porterà altri episodi perturbati, il più importante dei quali venerdì.

domenica 24 gennaio 2021		attendibilità: ★★☆☆
 mattino	<p>Cielo ben soleggiato. Dal tardo pomeriggio/sera nuvolosità in arrivo con bufere di neve a debole accumulo in montagna e nelle valli dei settori occidentali e settentrionali. Non si esclude qualche nevicata nella notte nelle zone centrali e qualche goccia/fiocco altrove. Quota della neve a circa 500 m.</p> <p>Venti: 3000 m moderati o forti da NW, da WSW forti dalla sera; foehn anche intenso nelle valli.</p> <p>Temperature: in forte calo.</p> <p>Zero termico: 1100 m; T 1500: -5 °C; T 3000: -15 °C (valori nella libera atmosfera).</p> <p>Pressione: in lieve ripresa.</p>	
 pomeriggio	<p>Temperature: <i>montagna (max)</i></p>	<p>▼ Segnalazioni: nevicata, vento molto forte e rafficato in montagna con effetto wind-chill, foehn a tratti intenso.</p>
	<p>Temperature: <i>valli (max)</i></p>	

lunedì 25 gennaio 2021		attendibilità: ★★☆☆
 mattino	<p>Giornata gelida. Nevicate al mattino sui settori occidentali, in graduale ritiro sui confini esteri. Schiarite sui settori centrali e, più ampie, Sud-orientali.</p> <p>Venti: 3000 m forti da WNW, poi molto forti da NW; foehn intenso nelle valli, al mattino irregolare.</p> <p>Temperature: in forte calo.</p> <p>Zero termico: 300 » 700 m; T 1500: -9 » -7 °C; T 3000: -19 » -17 °C (valori nella libera atmosfera)</p> <p>Pressione: ancora in deciso rialzo.</p>	
 pomeriggio	<p>Temperature: <i>montagna (min max)</i></p>	<p>▼ ▼ Segnalazioni: nevicata, foehn freddo intenso nelle valli, vento molto forte e rafficato in montagna con wind-chill.</p>
	<p>Temperature: <i>valli (min max)</i></p>	

martedì 26 gennaio 2021		attendibilità: ★★☆☆
 mattino	<p>Inizialmente soleggiato con addensamenti sui confini esteri. Poi banchi di nubi spessi ed estesi di passaggio. Nuvole a debole accumulo dal pomeriggio sui settori Nord-occidentali.</p> <p>Venti: 3000 m molto forti da N in rotazione da W e indebolimento; foehn nelle valli, in attenuazione.</p> <p>Temperature: ancora in calo.</p> <p>Zero termico: 300 » 500 m (valori nella libera atmosfera).</p> <p>Pressione: in lieve ripresa, poi in calo.</p>	
 pomeriggio	<p>Temperature: <i>montagna (min max)</i></p>	<p>▼ ▼</p>
	<p>Temperature: <i>valli (min max)</i></p>	

tendenza successiva				attendibilità: ★★☆☆
 mer 27 gen	 gio 28 gen	 ven 29 gen	 sab 30 gen	<p>Ripresa delle temperature in quota con precipitazioni sui confini a tratti mercoledì, precipitazioni più intense da giovedì con quota della neve a 1500/1700 m.</p>

24/01/2021	Temperatura Max di ieri (ore 12-18) °C	Temperatura Min di oggi (ore 00-08) °C	Precipitazioni ultime 24 ore (ore 08-08) mm
Aosta - Piazza Plouves 580 m. slm	8,7	0,8	-
Ayas - Champoluc 1566 m. slm	0,5	-11,7	0,0
Champorcher - Petit-Mont-Blanc 1640 m. slm	-0,5	-4,9	0,0
Cogne - Gimillan 1785 m. slm	-2,1	-8,4	0,8
Courmayeur - Dolonne 1200 m. slm	2,3	-6,9	1,6
Donnas - Clapey 341 m. slm	10,8	2,1	0,0
Etroubles - Chevière 1339 m. slm	1,7	-3,4	0,0
Gressoney-Saint-Jean - Bieltschocke 1370 m. slm	3,2	-9,7	0,0
La Thuile - Les Granges 1637 m. slm	-1,7	-8,6	0,6
Morgex - Capoluogo 938 m. slm	4,9	-5,6	0,6
Nus - Saint-Barthélemy - Osservatorio 1675 m. slm	-3,2	-7,3	0,0
Rhêmes-Notre-Dame - Chaudanne 1794 m. slm	-0,3	-12,7	2,8
Saint-Christophe - Aeroporto 545 m. slm	9,0	-2,4	0,0
Saint-Vincent - Terme 626 m. slm	9,7	-0,4	0,0
Valgrisenche - Menthiu 1859 m. slm	-2,0	-7,5	0,6
Valsavarenche - Pont 1951 m. slm	0,5	-11,1	1,6
Valtournenche - Breuil Cervinia 1998 m. slm	-2,5	-8,2	1,0
Verrès - Capoluogo 375 m. slm	11,1	0,6	0,0
Villeneuve - S.R. Saint-Nicolas 839 m. slm	6,8	0,2	1,2

(I dati riportati sono pubblicati con procedura automatica, non risultano pertanto validati)