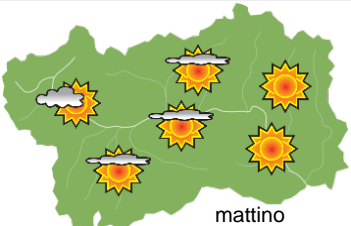
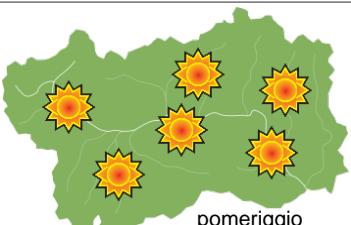
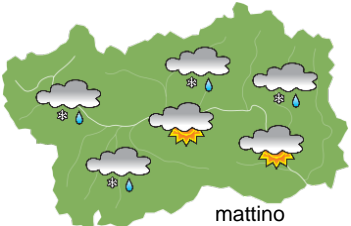
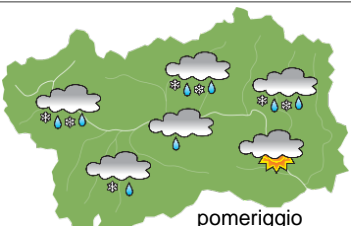
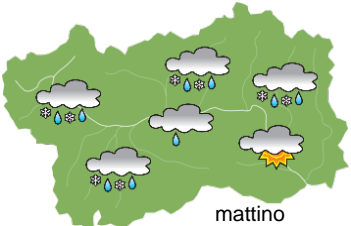
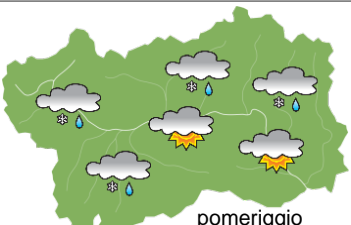






## SITUAZIONE SINOTTICA

Oggi ancora correnti fredde nordoccidentali in quota con tempo stabile. Da domani sino a sabato le correnti in quota, sempre nordoccidentali, diventeranno miti grazie alla presenza di un anticiclone atlantico, e permetteranno il passaggio di alcuni impulsi perturbati, con precipitazioni significative sulle zone di confine, in particolare tra giovedì e venerdì. Da sabato la circolazione a grande scala risulta al momento poco predicibile; è possibile che la nostra regione continui ad essere interessata da correnti da NW con alternanza tra tempo asciutto e tempo debolmente perturbato.

<b>martedì 26 gennaio 2021</b>		attendibilità: ★★☆☆
 mattino	<p>Cielo poco nuvoloso sulle montagne di confine N ed W con qualche temporaneo annuvolamento. Sul resto della regione sereno, con transito di nubi alte e sottili in mattinata. Dalla tarda serata aumento delle nubi a partire da W.</p> <p><b>Venti:</b> 3000 m da moderati a forti da NW. Nelle valli generalmente moderati da N-W, con qualche episodio di favonio a partire dalla serata.</p> <p><b>Temperature:</b> stazionarie o in lieve aumento, specie in montagna.</p> <p>Zero termico: 400 » 1200 m; T 1500: -10 » -5 °C; T 3000: -19 » -13 °C (valori nella libera atmosfera).</p> <p><b>Pressione:</b> stazionaria.</p>	
 pomeriggio	<p>Temperature: <i>montagna (max)</i> ▲</p> <p>Temperature: <i>valli (max)</i> ◀▶</p>	<p><b>Segnalazioni:</b> effetto wind-chill in montagna con vento a tratti forte.</p>

<b>mercoledì 27 gennaio 2021</b>		attendibilità: ★★☆☆
 mattino	<p>Cielo coperto sul settore NW con precipitazioni al mattino intermittenti, poi diffuse ed in intensificazione a partire da fine mattina specie sulle montagne di confine (limite delle nevicate dapprima a 700-900m, in rialzo sin verso 1300-1400m nel pomeriggio). Sul resto della regione da nuvoloso a molto nuvoloso con possibili deboli precipitazioni nel pomeriggio sul settore centrale; tendenza a schiarite solamente in bassa Valle al confine col Piemonte.</p> <p><b>Venti:</b> 3000 m forti da NW. Nelle valli moderati da N-W, con episodi di favonio a partire dalle prime ore del giorno.</p> <p><b>Temperature:</b> in aumento, sensibile nelle vallate interessate da favonio.</p> <p>Zero termico: 700 » 1700 m; T 1500: -4 » 2 °C; T 3000: -13 » -8 °C (valori nella libera atmosfera).</p> <p><b>Pressione:</b> in lieve calo.</p>	
 pomeriggio	<p>Temperature: <i>montagna (min max)</i> ▲ ▲</p> <p>Temperature: <i>valli (min max)</i> ▲ ▲</p>	<p><b>Segnalazioni:</b> nevicate moderate sul settore NW, con vento forte in montagna.</p>

<b>giovedì 28 gennaio 2021</b>		attendibilità: ★★☆☆
 mattino	<p>Cielo coperto sul settore NW con precipitazioni da moderate a forti sulle montagne di confine e con limite delle nevicate a 1500m circa in rialzo sin verso 1800m nel pomeriggio. Sul resto della regione da nuvoloso a molto nuvoloso con precipitazioni deboli ed intermittenti sul settore centrale; tendenza a schiarite solamente in bassa Valle al confine col Piemonte.</p> <p><b>Venti:</b> 3000 m da forti a molto forti da NW. Nelle valli moderati da N-W, a tratti forti, con diffusi episodi di favonio.</p> <p><b>Temperature:</b> in aumento.</p> <p>Zero termico: 1600 » 2200 m (valori nella libera atmosfera).</p> <p><b>Pressione:</b> in lieve calo.</p>	
 pomeriggio	<p>Temperature: <i>montagna (min max)</i> ▲ ▲</p> <p>Temperature: <i>valli (min max)</i> ▲ ▲</p>	

<b>tendenza successiva</b>				attendibilità: ★★☆☆
 ven 29 gen	 sab 30 gen	 dom 31 gen	 lun 1 feb	<p>Venerdì ancora perturbato sul NW con precipitazioni, schiarite in bassa Valle. Sabato perturbato su tutta la regione, con precipitazioni diffuse. Domenica qualche fiocco di neve al mattino sulle montagne di confine NW, abbastanza soleggiato sul resto della regione. Lunedì debolmente perturbato a NW, schiarite ad E.</p>

<b>26/01/2021</b>	<b>Temperatura Max di ieri (ore 12-18) °C</b>	<b>Temperatura Min di oggi (ore 00-08) °C</b>	<b>Precipitazioni ultime 24 ore (ore 08-08) mm</b>
Aosta - Piazza Plouves 580 m. slm	5,6	-2,0	-
Ayas - Champoluc 1566 m. slm	-3,4	-16,9	0,0
Champorcher - Petit-Mont-Blanc 1640 m. slm	-2,7	-10,0	0,0
Cogne - Gimillan 1785 m. slm	-5,7	-14,8	0,0
Courmayeur - Dolonne 1200 m. slm	-0,4	-10,2	0,4
Donnas - Clapey 341 m. slm	7,8	2,4	0,0
Etroubles - Chevière 1339 m. slm	-3,3	-6,6	0,0
Gressoney-Saint-Jean - Bieltschocke 1370 m. slm	-1,5	-12,4	0,0
La Thuile - Les Granges 1637 m. slm	-5,8	-11,8	0,2
Morgex - Capoluogo 938 m. slm	1,4	-6,2	0,0
Nus - Saint-Barthélemy - Osservatorio 1675 m. slm	-5,2	-10,5	10,8
Rhêmes-Notre-Dame - Chaudanne 1794 m. slm	-5,8	-17,6	0,0
Saint-Christophe - Aeroporto 545 m. slm	6,8	-1,6	0,0
Saint-Vincent - Terme 626 m. slm	6,5	-0,5	0,0
Valgrisenche - Menthiu 1859 m. slm	-7,5	-11,6	0,4
Valsavarenche - Pont 1951 m. slm	-7,2	-15,4	0,0
Valtournenche - Breuil Cervinia 1998 m. slm	-8,1	-15,6	0,2
Verrès - Capoluogo 375 m. slm	9,2	0,9	0,0
Villeneuve - S.R. Saint-Nicolas 839 m. slm	5,0	-2,7	0,0

*(I dati riportati sono pubblicati con procedura automatica, non risultano pertanto validati)*