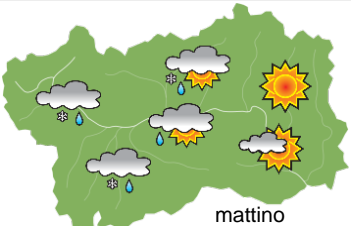
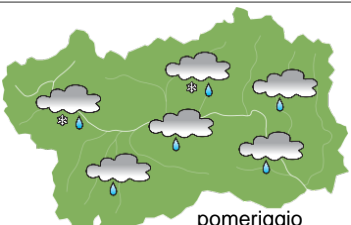
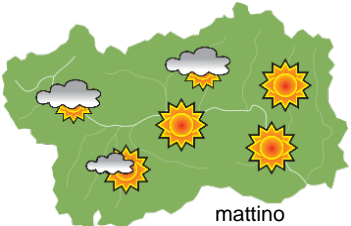
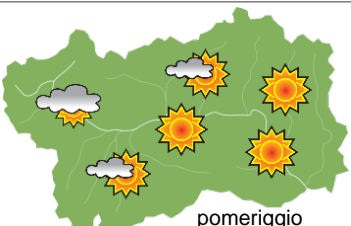
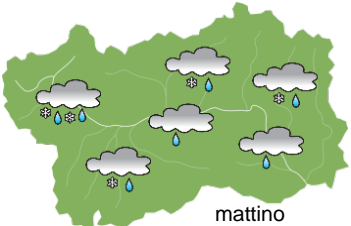
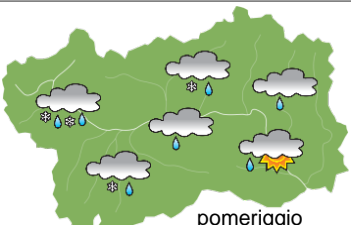






SITUAZIONE SINOTTICA

Le Alpi continuano ad essere interessate ad intermittenza da una serie di impulsi perturbati, i cui effetti interessano maggiormente il versante nord-alpino. Le prossime ore saranno nuovamente caratterizzate da qualche precipitazione, dopo l'attuale e breve finestra di tempo più stabile con schiarite che saranno più importanti e durature nella giornata di domani.

| | | | |
|--|--|---|---|
|  <p>mattino</p> | sabato 30 gennaio 2021 | | attendibilità: ★★☆☆ |
| | <p>Schiarite al primo mattino su media e bassa valle, successivamente aumento della nuvolosità con precipitazioni, specie sui rilievi di confine, da deboli a moderate con intensità maggiore sulla zona del Bianco, sporadiche sul resto della regione. Limite neve in aumento da 1500 a 1900 m circa.</p> <p>Venti: 3000 m occidentali in rotazione da N da moderati a forti in montagna, episodi di foehn al pomeriggio nelle valli.</p> <p>Temperature: iniziale e moderato strato di isoterma, poi massime in lieve aumento.</p> <p>Zero termico: 2000 / 2300 m; T 1500: 3 » 5 °C; T 3000: -8 » -6 °C (valori nella libera atmosfera).</p> <p>Pressione: in calo</p> | | |
|  <p>pomeriggio</p> | Temperature: <i>montagna (max)</i> | ↔ | Segnalazioni: al mattino venti forti in quota. |
| | Temperature: <i>valli (max)</i> | ↔ | |

| | | | |
|--|--|-----|--|
|  <p>mattino</p> | domenica 31 gennaio 2021 | | attendibilità: ★★★★★ |
| | <p>Prevalentemente soleggiato con debole aumento della nuvolosità dal tardo pomeriggio a partire dalle creste di confine, dove non si esclude qualche sporadico fiocco.</p> <p>Venti: 3000 m N->W moderati; episodi di foehn nelle valli.</p> <p>Temperature: in lieve calo.</p> <p>Zero termico: 1700 » 2000 m; T 1500: 2 » 4 °C; T 3000: -10 » -8 °C (valori nella libera atmosfera).</p> <p>Pressione: pressoché stazionaria.</p> | | |
|  <p>pomeriggio</p> | Temperature: <i>montagna (min max)</i> | ↔ ↔ | Segnalazioni: nulla da segnalare. |
| | Temperature: <i>valli (min max)</i> | ↔ ↔ | |

| | | | |
|--|--|-----|---------------------|
|  <p>mattino</p> | lunedì 1 febbraio 2021 | | attendibilità: ★★☆☆ |
| | <p>Nuvoloso con deboli precipitazioni sparse, moderatamente più intense sul settore nord-occidentale e più sporadiche in bassa valle, nevose da circa 1200 m in aumento intorno a 1600 m. Non si esclude qualche schiarita serale a partire dal settore sud-orientale.</p> <p>Venti: 3000 m NW moderati; episodi di foehn nelle valli.</p> <p>Temperature: senza variazioni di rilievo.</p> <p>Zero termico: 1600 » 1900 m (valori nella libera atmosfera).</p> <p>Pressione: in lieve aumento.</p> | | |
|  <p>pomeriggio</p> | Temperature: <i>montagna (min max)</i> | ↔ ↔ | |
| | Temperature: <i>valli (min max)</i> | ↔ ↔ | |

| | | | | | |
|---|--|--|--|---|---------------------|
|  <p>mar 2 feb</p> |  <p>mer 3 feb</p> |  <p>gio 4 feb</p> |  <p>ven 5 feb</p> | tendenza successiva | attendibilità: ★★☆☆ |
| | | | | <p>Abbastanza perturbato con deboli precipitazioni intermittenti, probabilmente moderatamente più intense sulla dorsale nord-occidentale.</p> | |

| 30/01/2021 | Temperatura Max di ieri (ore 12-18) °C | Temperatura Min di oggi (ore 00-08) °C | Precipitazioni ultime 24 ore (ore 08-08) mm |
|---|---|---|--|
| Aosta - Piazza Plouves 580 m. slm | 10,5 | 5,2 | - |
| Ayas - Champoluc 1566 m. slm | 2,5 | -6,0 | 2,4 |
| Champorcher - Petit-Mont-Blanc 1640 m. slm | 5,3 | -0,5 | 0,8 |
| Cogne - Gimillan 1785 m. slm | 0,5 | -4,8 | 1,0 |
| Courmayeur - Dolonne 1200 m. slm | 4,0 | 0,2 | 2,6 |
| Donnas - Clapey 341 m. slm | 14,3 | 2,3 | 0,0 |
| Etroubles - Chevière 1339 m. slm | 5,7 | 0,2 | 1,0 |
| Gressoney-Saint-Jean - Bieltschocke 1370 m. slm | 5,2 | -4,1 | 5,4 |
| La Thuile - Les Granges 1637 m. slm | 1,6 | -1,0 | 1,2 |
| Morgex - Capoluogo 938 m. slm | 7,5 | 4,3 | 1,2 |
| Nus - Saint-Barthélemy - Osservatorio 1675 m. slm | 2,0 | -0,5 | 0,0 |
| Rhêmes-Notre-Dame - Chaudanne 1794 m. slm | -0,5 | -5,3 | 19,4 |
| Saint-Christophe - Aeroporto 545 m. slm | 10,6 | 4,6 | 0,0 |
| Saint-Vincent - Terme 626 m. slm | 12,0 | 5,3 | 0,2 |
| Valgrisenche - Menthiu 1859 m. slm | -1,2 | -3,7 | 8,6 |
| Valsavarenche - Pont 1951 m. slm | -0,8 | -5,9 | 14,0 |
| Valtournenche - Breuil Cervinia 1998 m. slm | -0,7 | -6,4 | 9,6 |
| Verrès - Capoluogo 375 m. slm | 14,4 | 5,2 | 0,0 |
| Villeneuve - S.R. Saint-Nicolas 839 m. slm | 8,8 | 6,4 | 2,0 |

(I dati riportati sono pubblicati con procedura automatica, non risultano pertanto validati)