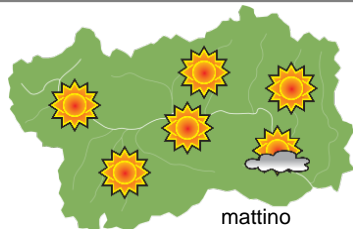


SITUAZIONE SINOTTICA

Un debole anticiclone presente sul nord Africa con associata aria più tiepida in quota interessa progressivamente le Alpi, ma permette il passaggio di aria umida e lievemente instabile tra stasera e domani. Giovedì e venerdì la sua presenza è più marcata ed il tempo sulla nostra regione sarà abbastanza stabile, nonostante qualche rovescio pomeridiano in montagna. Da sabato, anche se la previsione risulta al momento ancora incerta, il tempo potrebbe peggiorare per l'avvicinamento di una debole perturbazione dalla Spagna, che interesserà la nostra regione domenica. Il suo allontanamento verso est permetterà il miglioramento del tempo già da lunedì.

martedì 1 giugno 2021

attendibilità: ★★☆☆



mattino

Sino a fine mattina cielo sereno o poco nuvoloso, con qualche residuo addensamento al confine col Piemonte, in dissolvimento, e primi cumuli in montagna. Nel pomeriggio aumento della nuvolosità per cumuli, specie in montagna, con rovesci sparsi, più probabili sui settori alpini S ed E. Dalla tarda serata aumento delle nubi a partire dalle vallate, dove non è escluso qualche piovasco.

Venti: 3000 m calmi o deboli da W-SW; dalla serata rotazione da S. Brezze nelle vallate, nel pomeriggio nella valle centrale moderate e localmente forti.

Temperature: in aumento.

Zero termico: 2900 » 3400 m; T 1500: 7 » 16 °C; T 3000: -2 » 4 °C (valori nella libera atmosfera).

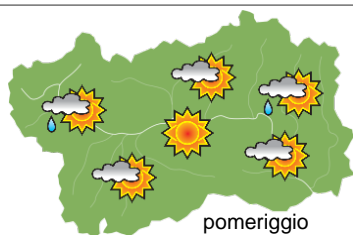
Pressione: in lieve calo.

Temperature: *montagna (max)*



Segnalazioni: nulla da segnalare.

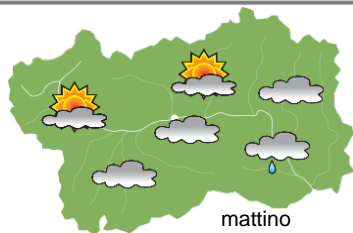
Temperature: *valli (max)*



pomeriggio

mercoledì 2 giugno 2021

attendibilità: ★★☆☆



mattino

Al mattino cielo nuvoloso per nubi mediobasse, schiarite sul settore W-NW sopra i 3500m circa, molto nuvoloso a S-SE con qualche debole pioggia; parziale attenuazione della nuvolosità da metà mattina. Nel pomeriggio cielo irregolarmente nuvoloso con cumuli in montagna, e tratti soleggiati nelle vallate; possibile qualche rovescio sparso in montagna.

Venti: 3000 m deboli da S, in temporanea rotazione da W a metà pomeriggio. Brezze nelle vallate, moderate nel pomeriggio nella valle centrale.

Temperature: nelle valli minime in aumento, massime in calo. In montagna in calo.

Zero termico: 2900 » 3500 m; T 1500: 8 » 12 °C; T 3000: -1 » 2 °C (valori nella libera atmosfera).

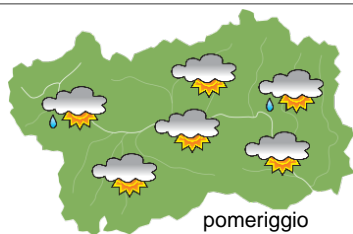
Pressione: in aumento.

Temperature: *montagna (min max)*



Segnalazioni: nulla da segnalare.

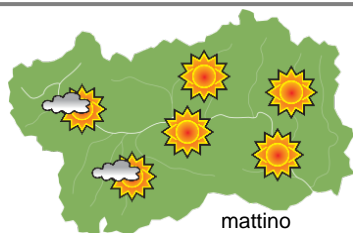
Temperature: *valli (min max)*



pomeriggio

giovedì 3 giugno 2021

attendibilità: ★★☆☆



mattino

Sino al primo mattino qualche nube bassa nelle vallate e sulle montagne del settore SW, poi passaggio a cielo poco nuvoloso. Nel pomeriggio addensamenti per cumuli in montagna sino a cielo localmente nuvoloso, e rovesci sparsi, più probabili sui rilievi del settore NW.

Venti: 3000 m deboli da S-SW. Brezze nelle vallate.

Temperature: nelle valli minime stazionarie, massime in aumento. In montagna in generale aumento.

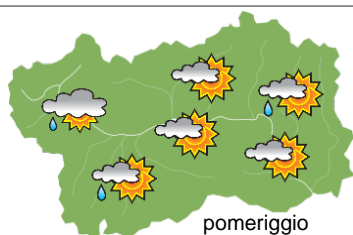
Zero termico: 3100 » 3600 m (valori nella libera atmosfera).

Pressione: in aumento.

Temperature: *montagna (min max)*



Temperature: *valli (min max)*



pomeriggio

tendenza successiva

attendibilità: ★★☆☆



ven 4 giu



sab 5 giu



dom 6 giu



lun 7 giu

Venerdì mattina qualche addensamento nelle valli, in dissolvimento, poi tratti soleggiati con cumuli pomeridiani e qualche rovescio sparso. Sabato nubi in aumento sino a cielo nuvoloso; nel pomeriggio precipitazioni sparse. Domenica perturbato con nubi e precipitazioni diffuse; miglioramento in serata. Lunedì asciutto con nuvolosità variabile.

01/06/2021	Temperatura Max di ieri (ore 12-18) °C	Temperatura Min di oggi (ore 00-08) °C	Precipitazioni ultime 24 ore (ore 08-08) mm
Aosta - Piazza Plouves 580 m. slm	22,8	10,1	-
Ayas - Champoluc 1566 m. slm	15,4	2,2	0,0
Champorcher - Petit-Mont-Blanc 1640 m. slm	11,5	6,3	0,0
Cogne - Gimillan 1785 m. slm	16,7	3,0	0,0
Courmayeur - Dolonne 1200 m. slm	20,5	6,9	0,0
Donnas - Clapey 341 m. slm	21,7	12,0	0,0
Etroubles - Chevière 1339 m. slm	18,8	5,4	0,0
Gressoney-Saint-Jean - Bieltschocke 1370 m. slm	14,7	3,6	0,0
La Thuile - Les Granges 1637 m. slm	15,0	4,2	0,0
Morgex - Capoluogo 938 m. slm	24,1	7,6	0,0
Nus - Saint-Barthélemy - Osservatorio 1675 m. slm	14,6	5,5	0,0
Rhêmes-Notre-Dame - Chaudanne 1794 m. slm	15,6	1,7	0,0
Saint-Christophe - Aeroporto 545 m. slm	24,5	9,8	0,0
Saint-Vincent - Terme 626 m. slm	23,0	10,7	0,0
Valgrisenche - Menthiu 1859 m. slm	13,7	4,5	0,0
Valsavarenche - Pont 1951 m. slm	14,1	2,8	0,0
Valtournenche - Breuil Cervinia 1998 m. slm	14,6	2,8	0,0
Verrès - Capoluogo 375 m. slm	22,4	10,6	0,0
Villeneuve - S.R. Saint-Nicolas 839 m. slm	24,0	11,1	0,0

(I dati riportati sono pubblicati con procedura automatica, non risultano pertanto validati)