

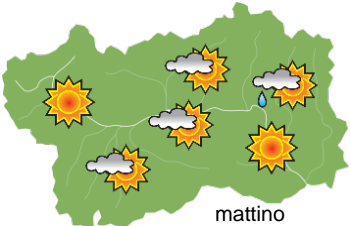
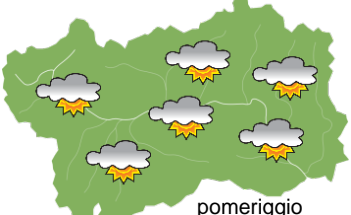








## SITUAZIONE SINOTTICA

Dopo che un primo piccolo minimo depressionario è passato questa notte sul Sud francese alla volta della Calabria, tocca ora ad un secondo cut off termico, attualmente sulla Francia e diretto verso la Sardegna: nel suo transito sul Sud della Francia, sfruttando le poche variazioni di pressione e l'elevata umidità tra il suolo ed i livelli medi, e con l'innesco del riscaldamento solare, anch'esso favorisce la formazione di cumuli con rovesci o temporali, ma in maniera più blanda rispetto a ieri sera/notte. Anche nei prossimi giorni l'instabilità sarà significativa, con cumuli in sviluppo al pomeriggio, ma l'aria in quota sarà sempre di matrice anticiclonica dal Nord dell'Atlantico, diminuendo decisamente l'instabilità nel corso della settimana e favorendo sempre più clima estivo.

 <p>mattino</p>		<b>martedì 8 giugno 2021</b>		attendibilità: ★★☆☆
		<p>Cumuli in aumento fino a cielo molto nuvoloso, con rovesci o temporali sparsi, generalmente dal primo pomeriggio in poi e di debole intensità, fino a localmente moderati.  <b>Venti:</b> 3000 m deboli da N/NE in rotazione da E/NE; brezze nelle valli, raffiche nei temporali.  <b>Temperature:</b> in lieve aumento nelle valli.            Zero termico: 3600 m; T 1500: 16 °C; T 3000: 4 °C (valori nella libera atmosfera).  <b>Pressione:</b> stabile.</p>		
 <p>pomeriggio</p>		Temperature: <i>montagna (max)</i>	▲	<b>Segnalazioni:</b> rovesci o temporali sparsi possibili, con raffiche di vento.
		Temperature: <i>valli (max)</i>	▲	

 <p>mattino</p>		<b>mercoledì 9 giugno 2021</b>		attendibilità: ★★☆☆
		<p>Abbastanza soleggiato al mattino, poi cumuli in formazione sui pendii con qualche rovescio sporadico.  <b>Venti:</b> 3000 m deboli da E in rotazione e rinforzo da N; foehn irregolare nelle valli settentrionali, brezze altrove.  <b>Temperature:</b> minime in lieve calo nelle valli, in aumento gli altri valori.            Zero termico: 3300 » 3800 m; T 1500: 7 » 18 °C; T 3000: 2 » 5 °C (valori nella libera atmosfera).  <b>Pressione:</b> abbastanza stabile.</p>		
 <p>pomeriggio</p>		Temperature: <i>montagna (min max)</i>	▲ ▲	<b>Segnalazioni:</b> nulla da segnalare.
		Temperature: <i>valli (min max)</i>	▼ ▲	

 <p>mattino</p>		<b>giovedì 10 giugno 2021</b>		attendibilità: ★★☆☆
		<p>Ben soleggiato con cumuli in sviluppo.  <b>Venti:</b> 3000 m deboli dai quadranti N; episodi di foehn nelle valli settentrionali, brezze altrove, a tratti intense.  <b>Temperature:</b> minime in lieve aumento in quota.            Zero termico: 3500 » 3800 m (valori nella libera atmosfera).  <b>Pressione:</b> stabile.</p>		
 <p>pomeriggio</p>		Temperature: <i>montagna (min max)</i>	▲ ◀	
		Temperature: <i>valli (min max)</i>	◀ ◀	

<b>tendenza successiva</b>				attendibilità: ★★☆☆
Sereno o poco nuvoloso e qualche cumulo in sviluppo al pomeriggio, clima estivo.				
 <p>ven 11 giu</p>	 <p>sab 12 giu</p>	 <p>dom 13 giu</p>	 <p>lun 14 giu</p>	

<b>08/06/2021</b>	<b>Temperatura Max di ieri (ore 12-18) °C</b>	<b>Temperatura Min di oggi (ore 00-08) °C</b>	<b>Precipitazioni ultime 24 ore (ore 08-08) mm</b>
Aosta - Piazza Plouves 580 m. slm	25,4	13,2	-
Ayas - Champoluc 1566 m. slm	15,0	6,9	7,6
Champorcher - Petit-Mont-Blanc 1640 m. slm	12,6	9,0	16,2
Cogne - Gimillan 1785 m. slm	16,0	6,0	13,6
Courmayeur - Dolonne 1200 m. slm	20,7	9,6	6,0
Donnas - Clapey 341 m. slm	24,2	16,1	6,2
Etroubles - Chevière 1339 m. slm	18,5	8,7	4,0
Gressoney-Saint-Jean - Bieltschocke 1370 m. slm	15,7	8,7	6,4
La Thuile - Les Granges 1637 m. slm	17,3	7,0	7,4
Morgex - Capoluogo 938 m. slm	21,8	11,7	5,6
Nus - Saint-Barthélemy - Osservatorio 1675 m. slm	14,1	7,9	9,8
Rhêmes-Notre-Dame - Chaudanne 1794 m. slm	16,0	6,7	9,0
Saint-Christophe - Aeroporto 545 m. slm	26,7	14,0	8,4
Saint-Vincent - Terme 626 m. slm	24,7	13,6	7,6
Valgrisenche - Menthieu 1859 m. slm	15,8	6,7	11,4
Valsavarenche - Pont 1951 m. slm	14,3	5,9	18,0
Valtournenche - Breuil Cervinia 1998 m. slm	13,1	4,5	10,0
Verrès - Capoluogo 375 m. slm	25,3	14,5	6,2
Villeneuve - S.R. Saint-Nicolas 839 m. slm	24,3	12,7	15,0

*(I dati riportati sono pubblicati con procedura automatica, non risultano pertanto validati)*