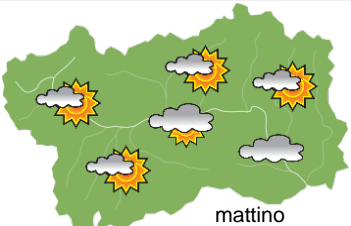
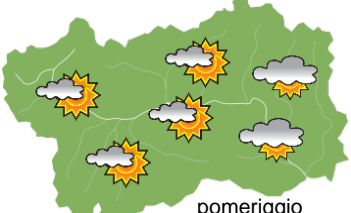
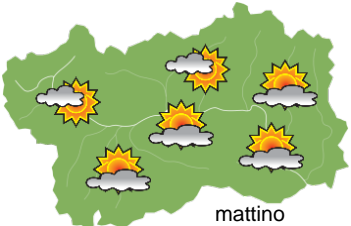
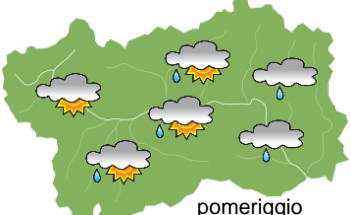
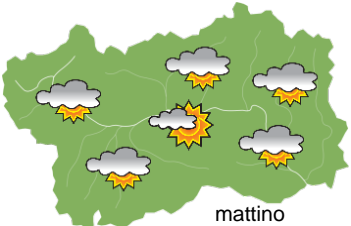
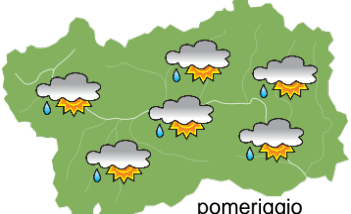






## SITUAZIONE SINOTTICA

Ciò che sta determinando un cambiamento nel tempo di questi giorni è il graduale aumento dell'instabilità atmosferica: il debole afflusso di aria più fresca a quote medie per un'alta pressione sul Mediterraneo orientale (con probabili strati mattutini nelle valli per alcuni giorni), e di Libeccio dal Nord dell'Africa richiamato da una depressione sempre più sulla Spagna, si alimenta l'energia della colonna d'aria sopra la nostra regione. Si prevedono ancora giorni miti, ma con una sensazione di afa in aumento, e temperature minime stabili nei fondovalle grazie alla debole copertura nuvolosa notturna. Dal fine settimana l'instabilità sembra diventare più consistente e portare rovesci o temporali più significativi, soprattutto in concomitanza di un possibile passaggio perturbato domenica sera/lunedì mattina.

<b>martedì 15 giugno 2021</b>		attendibilità: ★★☆☆
 mattino	Cumuli in aumento con qualche rovescio isolato al pomeriggio. Velature di passaggio. <b>Venti:</b> 3000 m deboli occidentali; brezze anche intense nelle valli, qualche episodio di foehn in quelle NW. <b>Temperature:</b> in lieve aumento in quota. Zero termico: 4500 m; T 1500: 24 °C; T 3000: 12 °C (valori nella libera atmosfera). <b>Pressione:</b> in lieve calo.	
 pomeriggio	Temperature: <i>montagna (max)</i> ▲	<b>Segnalazioni:</b> nulla da segnalare.
	Temperature: <i>valli (max)</i> ◀▶	

<b>mercoledì 16 giugno 2021</b>		attendibilità: ★★☆☆
 mattino	Al mattino probabili nuvole stratiformi in dissolvimento nelle valli, poi cumuli in sviluppo che porteranno isolati rovesci, o un locale temporale. <b>Venti:</b> 3000 m deboli da SW/W; brezze intense nelle valli. <b>Temperature:</b> in lieve calo in quota. Zero termico: 3900 » 4400 m; T 1500: 10 » 24 °C; T 3000: 5 » 11 °C (valori nella libera atmosfera). <b>Pressione:</b> abbastanza stabile.	
 pomeriggio	Temperature: <i>montagna (min max)</i> ▼ ▼	<b>Segnalazioni:</b> brezze intense nelle valli, possibile un isolato temporale intenso.
	Temperature: <i>valli (min max)</i> ◀▶	

<b>giovedì 17 giugno 2021</b>		attendibilità: ★★☆☆
 mattino	Nuvoloso al mattino, con schiarite anche ampie nel corso delle ore e soprattutto sulle zone centrali; contestuale sviluppo di cumuli che porteranno deboli rovesci sparsi dal tardo pomeriggio/sera, localmente in forma di temporale. <b>Venti:</b> 3000 m deboli da SW, in rinforzo e rotazione da S; deboli da SE nelle valli, in rinforzo pomeridiano. <b>Temperature:</b> massime in lieve calo nelle valli. Zero termico: 4000 » 4400 m (valori nella libera atmosfera). <b>Pressione:</b> abbastanza stabile o in lieve ripresa.	
 pomeriggio	Temperature: <i>montagna (min max)</i> ◀▶	
	Temperature: <i>valli (min max)</i> ◀▶ ▼	

<b>tendenza successiva</b>				attendibilità: ★★☆☆
 ven 18 giu	 sab 19 giu	 dom 20 giu	 lun 21 giu	Rovesci o temporali venerdì sera, soprattutto a Ovest, pausa più soleggiata sabato, più nuvole e temporali tra domenica sera e lunedì mattina.

<b>15/06/2021</b>	<b>Temperatura Max di ieri (ore 12-18) °C</b>	<b>Temperatura Min di oggi (ore 00-08) °C</b>	<b>Precipitazioni ultime 24 ore (ore 08-08) mm</b>
Aosta - Piazza Plouves 580 m. slm	30,5	18,3	-
Ayas - Champoluc 1566 m. slm	23,6	9,0	0,0
Champorcher - Petit-Mont-Blanc 1640 m. slm	18,4	12,8	0,0
Cogne - Gimillan 1785 m. slm	23,5	10,0	0,0
Courmayeur - Dolonne 1200 m. slm	29,3	13,0	0,0
Donnas - Clapey 341 m. slm	28,5	19,7	0,0
Etroubles - Chevière 1339 m. slm	26,8	12,0	0,0
Gressoney-Saint-Jean - Bieltschocke 1370 m. slm	22,2	12,8	0,0
La Thuile - Les Granges 1637 m. slm	22,9	10,7	0,0
Morgex - Capoluogo 938 m. slm	31,1	13,9	0,0
Nus - Saint-Barthélemy - Osservatorio 1675 m. slm	22,3	12,5	0,0
Rhêmes-Notre-Dame - Chaudanne 1794 m. slm	23,8	8,0	0,0
Saint-Christophe - Aeroporto 545 m. slm	31,7	18,2	0,0
Saint-Vincent - Terme 626 m. slm	29,7	18,9	0,0
Valgrisenche - Menthiu 1859 m. slm	22,3	10,4	0,0
Valsavarenche - Pont 1951 m. slm	22,1	9,1	0,0
Valtournenche - Breuil Cervinia 1998 m. slm	22,4	8,4	0,0
Verrès - Capoluogo 375 m. slm	29,2	18,8	0,0
Villeneuve - S.R. Saint-Nicolas 839 m. slm	31,3	18,3	0,0

*(I dati riportati sono pubblicati con procedura automatica, non risultano pertanto validati)*