
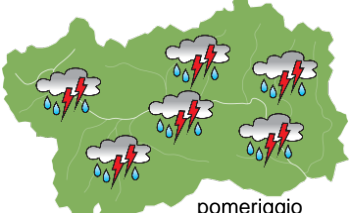
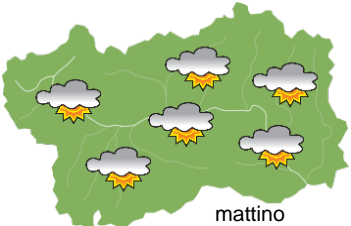
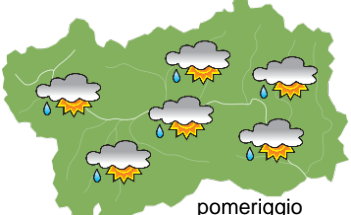
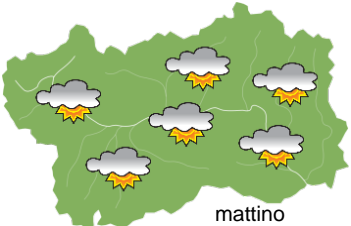
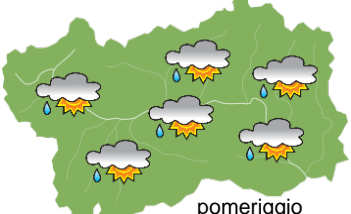


SITUAZIONE SINOTTICA

Una saccatura atlantica estesa fin verso la penisola iberica determina oggi il transito di un fronte freddo sulla Valle d'Aosta, con temporali; nei prossimi giorni la saccatura stazionerà sul Mediterraneo occidentale, con alternanza di rovesci e schiarite sulla nostra regione probabilmente fino a giovedì.

 <p>mattino</p>	domenica 20 giugno 2021		attendibilità: ★★★
	<p>Molto nuvoloso, con intensi rovesci o temporali da metà giornata, parziali schiarite in tarda serata. Venti: 3000 m da moderati a forti sud-occidentali; brezze nelle valli. Temperature: in calo. Zero termico: 3900 m; T 1500: 19 °C; T 3000: 8 °C (valori nella libera atmosfera). Pressione: in calo.</p>		
 <p>pomeriggio</p>	Temperature: <i>montagna (max)</i>	▼	Segnalazioni: temporali.
	Temperature: <i>valli (max)</i>	▼	

 <p>mattino</p>	lunedì 21 giugno 2021		attendibilità: ★★★
	<p>Nuvolosità irregolare, con qualche rovescio più probabile nel pomeriggio. Venti: 3000 m moderati meridionali; brezze nelle valli. Temperature: in lieve calo. Zero termico: 3600 » 3800 m; T 1500: 12 » 16 °C; T 3000: 4 » 6 °C (valori nella libera atmosfera). Pressione: stazionaria.</p>		
 <p>pomeriggio</p>	Temperature: <i>montagna (min max)</i>	▼ ▼	Segnalazioni: rovesci.
	Temperature: <i>valli (min max)</i>	▼ ▼	

 <p>mattino</p>	martedì 22 giugno 2021		attendibilità: ★★★
	<p>Nuvolosità irregolare, con qualche rovescio più probabile nel pomeriggio. Venti: 3000 m da moderati a deboli meridionali; brezze nelle valli. Temperature: in lieve calo. Zero termico: 3400 » 3600 m (valori nella libera atmosfera). Pressione: in lieve aumento.</p>		
 <p>pomeriggio</p>	Temperature: <i>montagna (min max)</i>	▼ ▼	
	Temperature: <i>valli (min max)</i>	▼ ▼	

				tendenza successiva	attendibilità: ★★★
				Mercoledì e giovedì rovesci alternati a schiarite, venerdì e sabato soleggiato.	
 <p>mer 23 giu</p>	 <p>gio 24 giu</p>	 <p>ven 25 giu</p>	 <p>sab 26 giu</p>		

20/06/2021	Temperatura Max di ieri (ore 12-18) °C	Temperatura Min di oggi (ore 00-08) °C	Precipitazioni ultime 24 ore (ore 08-08) mm
Aosta - Piazza Plouves 580 m. slm	30.0	19.7	-
Ayas - Champoluc 1566 m. slm	22.6	12.5	0.2
Champorcher - Petit-Mont-Blanc 1640 m. slm	18.7	14.4	2.4
Cogne - Gimillan 1785 m. slm	21.8	12.7	2.6
Courmayeur - Dolonne 1200 m. slm	26.4	15.7	0.0
Donnas - Clapey 341 m. slm	28.3	20.5	0.0
Etroubles - Chevière 1339 m. slm	24.4	15.2	0.0
Gressoney-Saint-Jean - Bieltschocke 1370 m. slm	23.0	13.2	0.2
La Thuile - Les Granges 1637 m. slm	22.3	13.4	0.0
Morgex - Capoluogo 938 m. slm	28.4	17.0	0.0
Nus - Saint-Barthélemy - Osservatorio 1675 m. slm	22.9	14.8	0.2
Rhêmes-Notre-Dame - Chaudanne 1794 m. slm	21.4	11.8	0.4
Saint-Christophe - Aeroporto 545 m. slm	31.7	20.6	0.0
Saint-Vincent - Terme 626 m. slm	29.3	19.3	0.2
Valgrisenche - Menthieu 1859 m. slm	21.1	12.8	3.2
Valsavarenche - Pont 1951 m. slm	21.0	12.1	0.2
Valtournenche - Breuil Cervinia 1998 m. slm	20.6	11.3	3.0
Verrès - Capoluogo 375 m. slm	29.5	18.8	5.6
Villeneuve - S.R. Saint-Nicolas 839 m. slm	30.1	19.0	1.0

(I dati riportati sono pubblicati con procedura automatica, non risultano pertanto validati)