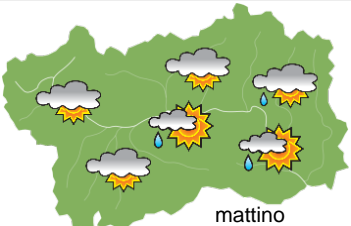
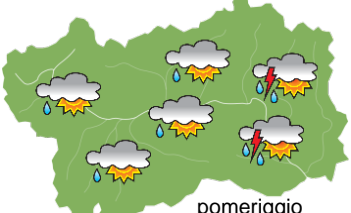
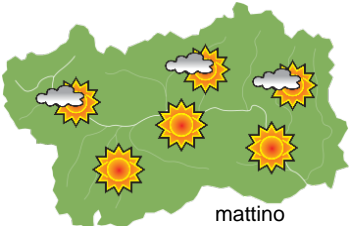
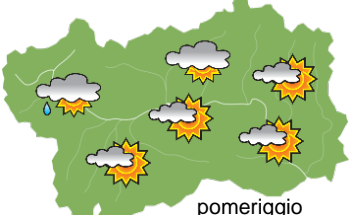
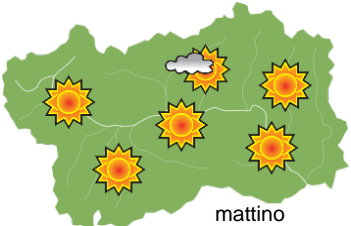
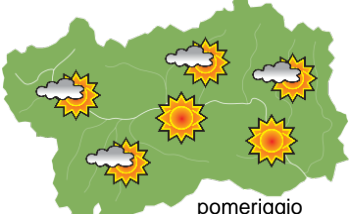



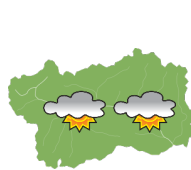

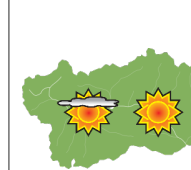
## SITUAZIONE SINOTTICA

L'area ciclonica con associata aria più fresca collocata sulla Francia transita oggi sulla nostra regione, con tempo ancora instabile. Domani correnti fresche dai quadranti settentrionali riportano tempo più stabile ma con un abbassamento sensibile delle temperature in montagna. Da giovedì l'espansione di una struttura di alta pressione di origine africana mantiene il tempo stabile sino a sabato, con temperature in aumento. Tuttavia domenica è possibile il passaggio di una veloce perturbazione nel pomeriggio, con precipitazioni diffuse. Da lunedì nuova espansione di un anticiclone africano con tempo tipicamente estivo.

martedì 29 giugno 2021		attendibilità: ★★☆☆
 <p>mattino</p>	<p>Sino a metà mattina nuvolosità irregolare con schiarite parziali e locali addensamenti con associati rovesci sparsi o deboli temporali, specie ad E; poi aumento delle nubi sino ad avere cielo da nuvoloso a molto nuvoloso da fine mattina con rovesci diffusi e temporali sparsi, più probabili sul settore E. Dalla serata attenuazione dei fenomeni e schiarite.</p> <p><b>Venti:</b> 3000 m al mattino da S moderati, da SW nel pomeriggio, a tratti forti ed in rotazione da W in serata sul settore W. Nelle vallate occidentali da deboli a moderati da W; brezze nelle altre valli, moderate nel pomeriggio, localmente forti nella valle centrale.</p> <p><b>Temperature:</b> in calo. In montagna calo più marcato a partire dal pomeriggio. Zero termico: 3400 » 3700 m; T 1500: 12 » 16 °C; T 3000: 2 » 4 °C (valori nella libera atmosfera).</p> <p><b>Pressione:</b> in calo.</p>	
 <p>pomeriggio</p>	<p>Temperature: <i>montagna (max)</i> ▼</p> <p>Temperature: <i>valli (max)</i> ▼</p>	<p><b>Segnalazioni:</b> da fine mattina rovesci e temporali sparsi, più probabili sul settore E.</p>

mercoledì 30 giugno 2021		attendibilità: ★★★☆☆
 <p>mattino</p>	<p>Al mattino cielo poco nuvoloso con nubi alte ed addensamenti sulle creste alpine di confine N e W. Da fine mattina cumuli in formazione e nel pomeriggio cielo irregolarmente nuvoloso in montagna, nuvoloso sulle creste alpine N ed W con qualche debole rovescio; ancora poco nuvoloso nelle valli.</p> <p><b>Venti:</b> 3000 m al mattino da W-NW moderati, a tratti forti sul settore W sino al mattino presto, in rotazione da NW nel pomeriggio. Nelle valli generalmente da W-NW, deboli al mattino, moderati nel pomeriggio.</p> <p><b>Temperature:</b> minime in sensibile calo; massime nelle valli in lieve aumento. Zero termico: 2400 » 3200 m; T 1500: 8 » 17 °C; T 3000: -3 » 3 °C (valori nella libera atmosfera).</p> <p><b>Pressione:</b> stazionaria.</p>	
 <p>pomeriggio</p>	<p>Temperature: <i>montagna (min max)</i> ▼ ▼</p> <p>Temperature: <i>valli (min max)</i> ▼ ▲</p>	<p><b>Segnalazioni:</b> nulla da segnalare.</p>

giovedì 1 luglio 2021		attendibilità: ★★★☆☆
 <p>mattino</p>	<p>Al mattino cielo sereno. Da fine mattinata cumuli in formazione in montagna e nel pomeriggio cielo da poco ad irregolarmente nuvoloso in montagna, sereno o poco nuvoloso nelle vallate, con transito di nubi alte e sottili da metà pomeriggio.</p> <p><b>Venti:</b> 3000 m da NW moderati. Nelle valli occidentali e centrali da W-NW, deboli al mattino, moderati nel pomeriggio; in bassa Valle brezze.</p> <p><b>Temperature:</b> in lieve aumento. Zero termico: 2600 » 3400 m (valori nella libera atmosfera).</p> <p><b>Pressione:</b> in aumento.</p>	
 <p>pomeriggio</p>	<p>Temperature: <i>montagna (min max)</i> ▲ ◀</p> <p>Temperature: <i>valli (min max)</i> ▲ ◀</p>	

tendenza successiva				attendibilità: ★★☆☆
 <p>ven 2 lug</p>	 <p>sab 3 lug</p>	 <p>dom 4 lug</p>	 <p>lun 5 lug</p>	<p>Venerdì soleggiato ed asciutto. Sabato asciutto ma con nuvolosità alta e stratificata. Domenica attendibilità previsionale bassa: possibile peggioramento del tempo durante la mattinata, con rovesci diffusi a partire dal primo pomeriggio; miglioramento del tempo da fine serata. Lunedì asciutto ed abbastanza soleggiato.</p>

<b>29/06/2021</b>	<b>Temperatura Max di ieri (ore 12-18) °C</b>	<b>Temperatura Min di oggi (ore 00-08) °C</b>	<b>Precipitazioni ultime 24 ore (ore 08-08) mm</b>
Aosta - Piazza Plouves 580 m. slm	28,6	14,6	-
Ayas - Champoluc 1566 m. slm	18,2	9,1	0,0
Champorcher - Petit-Mont-Blanc 1640 m. slm	16,9	12,3	7,2
Cogne - Gimillan 1785 m. slm	18,1	7,3	18,0
Courmayeur - Dolonne 1200 m. slm	22,8	10,6	4,0
Donnas - Clapey 341 m. slm	29,0	18,3	4,8
Etroubles - Chevière 1339 m. slm	21,8	9,5	3,4
Gressoney-Saint-Jean - Bieltschocke 1370 m. slm	20,4	10,2	12,8
La Thuile - Les Granges 1637 m. slm	18,6	8,0	2,6
Morgex - Capoluogo 938 m. slm	26,1	11,8	1,0
Nus - Saint-Barthélemy - Osservatorio 1675 m. slm	17,7	10,6	9,2
Rhêmes-Notre-Dame - Chaudanne 1794 m. slm	19,4	7,4	2,8
Saint-Christophe - Aeroporto 545 m. slm	29,6	15,1	2,8
Saint-Vincent - Terme 626 m. slm	27,2	14,9	6,8
Valgrisenche - Menthieu 1859 m. slm	17,3	8,0	3,6
Valsavarenche - Pont 1951 m. slm	17,1	7,0	15,6
Valtournenche - Breuil Cervinia 1998 m. slm	14,9	6,9	10,2
Verrès - Capoluogo 375 m. slm	28,8	15,8	3,8
Villeneuve - S.R. Saint-Nicolas 839 m. slm	27,9	14,1	1,4

*(I dati riportati sono pubblicati con procedura automatica, non risultano pertanto validati)*