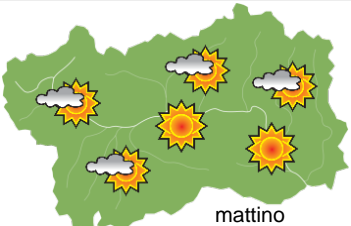
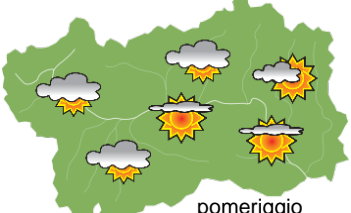
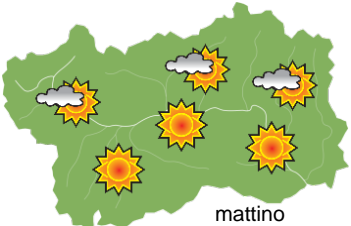
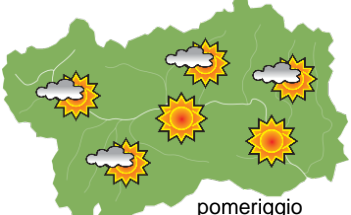

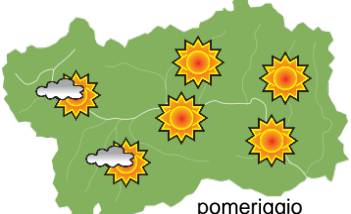




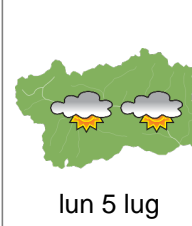
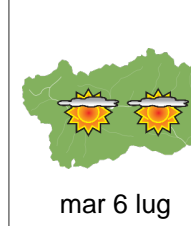
SITUAZIONE SINOTTICA

Oggi e domani correnti fresche dai quadranti settentrionali riportano tempo più stabile sulla nostra regione, con clima fresco in montagna, soprattutto oggi. Dalla serata di domani l'espansione di una struttura di alta pressione di origine africana mantiene il tempo stabile sino a tutto venerdì, con temperature in aumento. Tuttavia, anche se l'attendibilità previsionale al momento è bassa, nel corso di sabato è possibile che l'area di alta pressione si indebolisca progressivamente permettendo il passaggio di aria più umida ed a tratti instabile nei giorni successivi.

 <p>mattino</p>	mercoledì 30 giugno 2021		attendibilità: ★★☆☆
	<p>Al mattino cielo poco nuvoloso con nubi alte ed addensamenti sulle creste alpine di confine N e W. Da fine mattina cumuli in formazione e nel pomeriggio cielo irregolarmente nuvoloso con passaggi di nubi alte e a tratti spesse, nuvoloso sulle creste alpine N ed W con qualche debole rovescio da metà pomeriggio.</p> <p>Venti: 3000 m da NW moderati, a tratti forti. Nelle valli generalmente da W-NW, deboli al mattino, moderati nel pomeriggio e a tratti forti, specie nella valle centrale, con locali episodi di favonio.</p> <p>Temperature: massime nelle valli in aumento, in calo in montagna. Zero termico: 2700 » 3300 m; T 1500: 8 » 17 °C; T 3000: -2 » 3 °C (valori nella libera atmosfera).</p> <p>Pressione: stazionaria.</p>		
 <p>pomeriggio</p>	Temperature: <i>montagna (max)</i>	▼	Segnalazioni: nulla da segnalare.
	Temperature: <i>valli (max)</i>	▲	

 <p>mattino</p>	giovedì 1 luglio 2021		attendibilità: ★★☆☆
	<p>Al mattino cielo sereno, ma con qualche addensamento sulla cresta alpina di confine N e W. Da fine mattinata cumuli in formazione in montagna e passaggi di nubi alte e a tratti stratificate; nel complesso poco nuvoloso nelle valli ed irregolarmente nuvoloso in montagna, specie sulla cresta alpina di confine, dove permane un debole rischio di un isolato rovescio da metà pomeriggio.</p> <p>Venti: 3000 m da NW moderati. Nelle valli occidentali e centrali da W-NW, deboli sino al mattino presto, poi moderati, con locali episodi di favonio; in bassa Valle brezze.</p> <p>Temperature: in lieve aumento. Zero termico: 2800 » 3500 m; T 1500: 10 » 19 °C; T 3000: -2 » 4 °C (valori nella libera atmosfera).</p> <p>Pressione: in aumento.</p>		
 <p>pomeriggio</p>	Temperature: <i>montagna (min max)</i>	▲ ◀	Segnalazioni: nulla da segnalare.
	Temperature: <i>valli (min max)</i>	◀ ▲	

 <p>mattino</p>	venerdì 2 luglio 2021		attendibilità: ★★☆☆
	<p>Al mattino cielo sereno. Nel pomeriggio qualche cumulo in montagna. Dalla serata passaggi estesi di nubi alte e sottili.</p> <p>Venti: 3000 m da NW moderati. Nelle valli occidentali e centrali da W-NW, moderati sulle testate vallive, deboli altrove; brezze in bassa Valle.</p> <p>Temperature: in aumento. Zero termico: 3000 » 3800 m (valori nella libera atmosfera).</p> <p>Pressione: stazionaria.</p>		
 <p>pomeriggio</p>	Temperature: <i>montagna (min max)</i>	▲ ▲	
	Temperature: <i>valli (min max)</i>	◀ ▲	

 <p>sab 3 lug</p>	 <p>dom 4 lug</p>	 <p>lun 5 lug</p>	 <p>mar 6 lug</p>	<p style="text-align: right;">tendenza successiva attendibilità: ★☆☆☆</p> <p>Sabato sino a metà pomeriggio asciutto ma con nuvolosità in progressivo aumento; poi peggioramento con rovesci diffusi. Domenica nuvoloso con rovesci pomeridiani in montagna. Lunedì nuvoloso, con deboli precipitazioni sui rilievi di confine. Martedì generalmente asciutto ma con nubi alte e stratificate.</p>
---	--	--	--	---

30/06/2021	Temperatura Max di ieri (ore 12-18) °C	Temperatura Min di oggi (ore 00-08) °C	Precipitazioni ultime 24 ore (ore 08-08) mm
Aosta - Piazza Plouves 580 m. slm	26,1	14,3	-
Ayas - Champoluc 1566 m. slm	17,9	4,3	0,0
Champorcher - Petit-Mont-Blanc 1640 m. slm	16,2	7,6	3,8
Cogne - Gimillan 1785 m. slm	15,1	3,8	1,4
Courmayeur - Dolonne 1200 m. slm	20,0	7,2	1,4
Donnas - Clapey 341 m. slm	25,6	15,6	14,8
Etroubles - Chevière 1339 m. slm	19,6	8,7	2,0
Gressoney-Saint-Jean - Bieltschocke 1370 m. slm	18,2	7,1	0,6
La Thuile - Les Granges 1637 m. slm	16,4	6,8	3,2
Morgex - Capoluogo 938 m. slm	23,0	11,9	7,2
Nus - Saint-Barthélemy - Osservatorio 1675 m. slm	16,8	7,6	1,4
Rhêmes-Notre-Dame - Chaudanne 1794 m. slm	18,4	3,1	-
Saint-Christophe - Aeroporto 545 m. slm	27,9	15,8	0,0
Saint-Vincent - Terme 626 m. slm	26,8	14,7	0,8
Valgrisenche - Menthiu 1859 m. slm	15,1	6,1	1,2
Valsavarenche - Pont 1951 m. slm	15,9	3,3	1,2
Valtournenche - Breuil Cervinia 1998 m. slm	13,8	3,4	6,4
Verrès - Capoluogo 375 m. slm	26,8	16,1	1,0
Villeneuve - S.R. Saint-Nicolas 839 m. slm	24,9	14,9	3,0

(I dati riportati sono pubblicati con procedura automatica, non risultano pertanto validati)