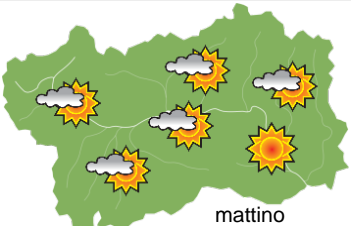
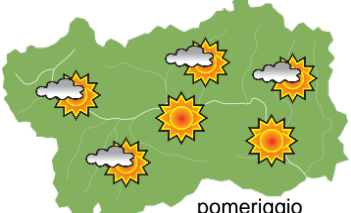


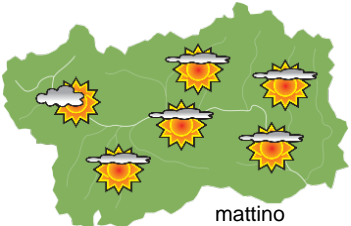
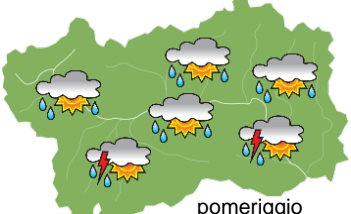






## SITUAZIONE SINOTTICA

Individuando, nel periodo di previsione, periodi abbastanza omogenei di circa due giorni per volta, oggi e domani il flusso nord-occidentale dovuto al rafforzamento di un anticiclone mediterraneo porterà bel tempo; sabato e domenica, invece, il regime dei flussi sarà maggiormente da SW per una saccatura sulla Gran Bretagna con una decisa propensione all'instabilità; tra lunedì e martedì sarà nuovamente all'insegna del bel tempo con clima estivo, prima di un nuovo peggioramento per una saccatura sulla Bretagna.

		<b>giovedì 1 luglio 2021</b>		attendibilità: ★★☆☆
 <p style="text-align: center;">mattino</p>	<p>Nuvole sui confini esteri in dissolvimento, e qualche nuvola medio-alta di passaggio, in un cielo prevalentemente soleggiato.</p> <p><b>Venti:</b> 3000 m moderati da NW; foehn nelle valli.</p> <p><b>Temperature:</b> in aumento.</p> <p>Zero termico: 3800 m; T 1500: 18 °C; T 3000: 5 °C (valori nella libera atmosfera).</p> <p><b>Pressione:</b> in lieve rialzo.</p>			
	 <p style="text-align: center;">pomeriggio</p>	Temperature: <i>montagna (max)</i>	Temperature: <i>valli (max)</i>	<b>Segnalazioni:</b> nulla da segnalare.

		<b>venerdì 2 luglio 2021</b>		attendibilità: ★★☆☆
 <p style="text-align: center;">mattino</p>	<p>Sereno o poco nuvoloso.</p> <p><b>Venti:</b> 3000 m moderati da NW; foehn irregolare nelle valli, brezze pomeridiane in media e bassa Valle.</p> <p><b>Temperature:</b> in ulteriore lieve rialzo tranne le minime in quota.</p> <p>Zero termico: 3000 » 4000 m; T 1500: 10 » 20 °C; T 3000: 0 » 7 °C (valori nella libera atmosfera).</p> <p><b>Pressione:</b> ancora in lieve rialzo.</p>			
	 <p style="text-align: center;">pomeriggio</p>	Temperature: <i>montagna (min max)</i>	Temperature: <i>valli (min max)</i>	<b>Segnalazioni:</b> nulla da segnalare.

		<b>sabato 3 luglio 2021</b>		attendibilità: ★★☆☆
 <p style="text-align: center;">mattino</p>	<p>Sereno o poco nuvoloso al mattino presto, poi banchi medio-alti a coprire il cielo con rovesci pomeridiani, generalmente deboli ma tendenti ad essere diffusi, e localmente temporaleschi.</p> <p><b>Venti:</b> 3000 m moderati da W; venti occidentali nelle valli, e brezze pomeridiane nel SE.</p> <p><b>Temperature:</b> ancora in lieve rialzo tranne le massime nelle valli.</p> <p>Zero termico: 3300 » 4100 m (valori nella libera atmosfera).</p> <p><b>Pressione:</b> abbastanza stabile.</p>			
	 <p style="text-align: center;">pomeriggio</p>	Temperature: <i>montagna (min max)</i>	Temperature: <i>valli (min max)</i>	<b>Segnalazioni:</b> nulla da segnalare.

				<b>tendenza successiva</b>	attendibilità: ★★☆☆
 <p style="text-align: center;">dom 4 lug</p>	 <p style="text-align: center;">lun 5 lug</p>	 <p style="text-align: center;">mar 6 lug</p>	 <p style="text-align: center;">mer 7 lug</p>	<p>Domenica perturbato con rovesci o temporali che potranno essere intensi in montagna, da lunedì più stabile e soleggiato, da mercoledì nuovamente più nuvoloso con qualche rovescio.</p>	

<b>01/07/2021</b>	<b>Temperatura Max di ieri (ore 12-18) °C</b>	<b>Temperatura Min di oggi (ore 00-08) °C</b>	<b>Precipitazioni ultime 24 ore (ore 08-08) mm</b>
Aosta - Piazza Plouves 580 m. slm	26,0	14,8	-
Ayas - Champoluc 1566 m. slm	17,6	4,3	0,0
Champorcher - Petit-Mont-Blanc 1640 m. slm	18,3	9,7	0,0
Cogne - Gimillan 1785 m. slm	15,0	4,8	0,0
Courmayeur - Dolonne 1200 m. slm	19,2	10,9	0,0
Donnas - Clapey 341 m. slm	27,9	19,3	0,0
Etroubles - Chevière 1339 m. slm	17,2	10,3	0,0
Gressoney-Saint-Jean - Bieltschocke 1370 m. slm	18,7	7,5	0,0
La Thuile - Les Granges 1637 m. slm	13,5	7,9	0,0
Morgex - Capoluogo 938 m. slm	21,5	12,6	0,0
Nus - Saint-Barthélemy - Osservatorio 1675 m. slm	16,0	8,9	0,0
Rhêmes-Notre-Dame - Chaudanne 1794 m. slm	15,6	6,9	0,0
Saint-Christophe - Aeroporto 545 m. slm	27,6	16,6	0,0
Saint-Vincent - Terme 626 m. slm	27,1	15,2	0,0
Valgrisenche - Menthiu 1859 m. slm	11,5	6,9	0,2
Valsavarenche - Pont 1951 m. slm	13,6	5,9	0,0
Valtournenche - Breuil Cervinia 1998 m. slm	13,1	5,6	0,0
Verrès - Capoluogo 375 m. slm	29,8	15,4	0,0
Villeneuve - S.R. Saint-Nicolas 839 m. slm	24,1	15,3	0,0

*(I dati riportati sono pubblicati con procedura automatica, non risultano pertanto validati)*