

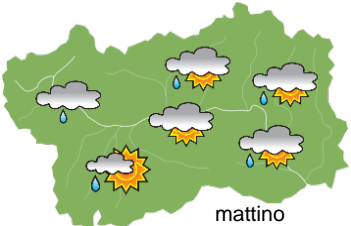
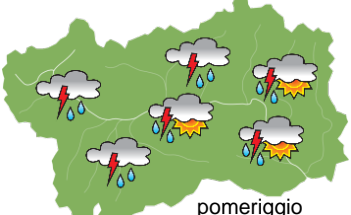
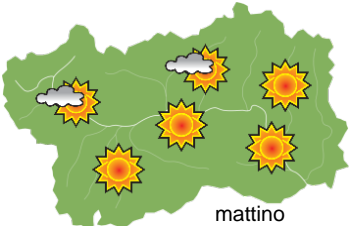




SITUAZIONE SINOTTICA

Una vasta depressione sull'Atlantico convoglia aria instabile e a causa di un approfondimento sulla Francia causa rovesci, generalmente deboli, fino a domani. Lunedì e la prima parte di martedì, passate le perturbazioni, l'alta pressione mediterranea riporterà condizioni più estive. Fino a mercoledì/giovedì un nuovo approfondimento sulla Francia causerà un nuovo debole peggioramento, seguito da tempo più stabile per un'alta pressione su Mediterraneo occidentale e Atlantico più forte rispetto a questi giorni.

| | | | | |
|--|--|--|---|-------------------------------|
|  <p>mattino</p> | | sabato 3 luglio 2021 | | attendibilità: ★★☆☆ |
| | | <p>Molto nuvoloso o coperto con rovesci dalla fine della mattinata, generalmente deboli e diffusi. Non si esclude un isolato temporale in montagna. Schiarite serali.</p> <p>Venti: 3000 m da moderati da W a forti da SW, poi deboli da NW nella notte; brezze nelle valli, raffiche nei temporali.</p> <p>Temperature: in calo. Zero termico: 3900 m; T 1500: 16 °C; T 3000: 5 °C (valori nella libera atmosfera).</p> <p>Pressione: in lieve rialzo.</p> | | |
|  <p>pomeriggio</p> | | Temperature: <i>montagna (max)</i> | ▼ | Segnalazioni: rovesci. |
| | | Temperature: <i>valli (max)</i> | ▼ | |

| | | | | |
|--|--|--|-----|--|
|  <p>mattino</p> | | domenica 4 luglio 2021 | | attendibilità: ★★☆☆ |
| | | <p>Cielo abbastanza soleggiato o nuvoloso al primo mattino, seguito da sviluppo di nuvolosità che porterà rovesci o temporali tra fine mattinata e pomeriggio, localmente intensi in montagna. Schiarite notturne a partire dai settori centrali e Sud-orientali.</p> <p>Venti: 3000 moderati o forti da W/SW, in rotazione da NW nella notte; nelle valli venti deboli o localmente intensi da SE, e raffiche nei temporali, poi foehn intenso dalla sera.</p> <p>Temperature: in generale calo. Zero termico: 3300 / 3900 m; T 1500: 12 » 14 °C; T 3000: 2 / 5 °C (valori nella libera atmosfera).</p> <p>Pressione: in lieve calo.</p> | | |
|  <p>pomeriggio</p> | | Temperature: <i>montagna (min max)</i> | ▼ ▼ | Segnalazioni: rovesci o locali temporali con raffiche di vento. |
| | | Temperature: <i>valli (min max)</i> | ▼ ▼ | |

| | | | | |
|--|--|--|------|---------------------|
|  <p>mattino</p> | | lunedì 5 luglio 2021 | | attendibilità: ★★☆☆ |
| | | <p>Prevalentemente soleggiato con nuvole in dissolvimento graduale al mattino sui confini esteri.</p> <p>Venti: 3000 m deboli o moderati da NW; foehn nelle valli, deboli brezze pomeridiane in media e bassa Valle.</p> <p>Temperature: massime in ripresa. Zero termico: 3200 » 4100 m (valori nella libera atmosfera).</p> <p>Pressione: abbastanza stabile.</p> | | |
|  <p>pomeriggio</p> | | Temperature: <i>montagna (min max)</i> | ◀▶ ▲ | |
| | | Temperature: <i>valli (min max)</i> | ◀▶ ▲ | |

| | | | | |
|--|-----------|-----------|-----------|--|
|  | | | | tendenza successiva attendibilità: ★★☆☆ |
| mar 6 lug | mer 7 lug | gio 8 lug | ven 9 lug | <p>Martedì inizialmente soleggiato, poi più nuvoloso con rovesci fino a mercoledì, più sole giovedì con la possibilità di qualche rovescio sparso, soleggiato venerdì.</p> |

| 03/07/2021 | Temperatura Max di ieri (ore 12-18) °C | Temperatura Min di oggi (ore 00-08) °C | Precipitazioni ultime 24 ore (ore 08-08) mm |
|---|---|---|--|
| Aosta - Piazza Plouves 580 m. slm | 31,5 | 16,1 | - |
| Ayas - Champoluc 1566 m. slm | 20,7 | 7,5 | 0,0 |
| Champorcher - Petit-Mont-Blanc 1640 m. slm | 17,3 | 13,2 | 0,0 |
| Cogne - Gimillan 1785 m. slm | 19,6 | 8,7 | 0,0 |
| Courmayeur - Dolonne 1200 m. slm | 24,3 | 13,4 | 0,0 |
| Donnas - Clapey 341 m. slm | 27,2 | 19,4 | 0,0 |
| Etroubles - Chevière 1339 m. slm | 22,3 | 11,6 | 0,0 |
| Gressoney-Saint-Jean - Bieltschocke 1370 m. slm | 20,6 | 9,5 | 0,0 |
| La Thuile - Les Granges 1637 m. slm | 19,0 | 11,7 | 0,0 |
| Morgex - Capoluogo 938 m. slm | 26,8 | 13,9 | 0,0 |
| Nus - Saint-Barthélemy - Osservatorio 1675 m. slm | 20,0 | 12,1 | 0,0 |
| Rhêmes-Notre-Dame - Chaudanne 1794 m. slm | 20,7 | 8,3 | 0,0 |
| Saint-Christophe - Aeroporto 545 m. slm | 32,5 | 15,5 | 0,0 |
| Saint-Vincent - Terme 626 m. slm | 29,5 | 16,1 | 0,0 |
| Valgrisenche - Menthieu 1859 m. slm | 17,9 | 11,6 | 0,0 |
| Valsavarenche - Pont 1951 m. slm | 18,8 | 9,3 | 0,0 |
| Valtournenche - Breuil Cervinia 1998 m. slm | 17,9 | 7,7 | 0,0 |
| Verrès - Capoluogo 375 m. slm | 28,4 | 17,0 | 0,0 |
| Villeneuve - S.R. Saint-Nicolas 839 m. slm | 29,7 | 17,1 | 0,0 |

(I dati riportati sono pubblicati con procedura automatica, non risultano pertanto validati)