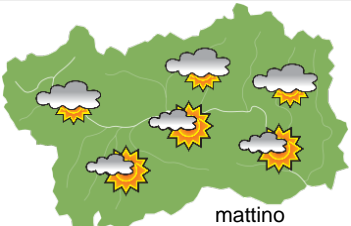
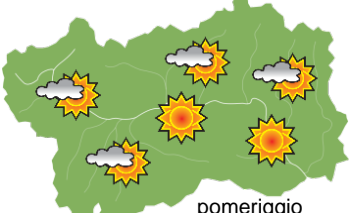
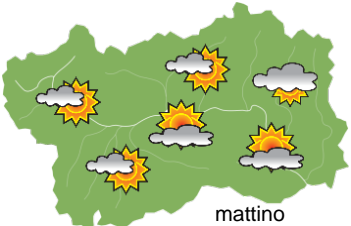
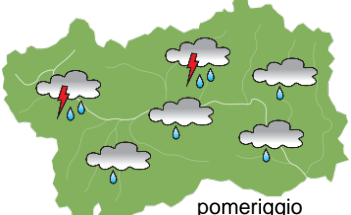
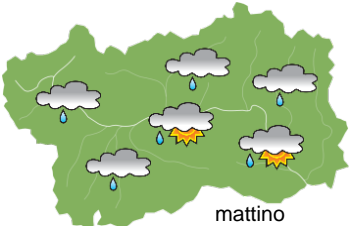
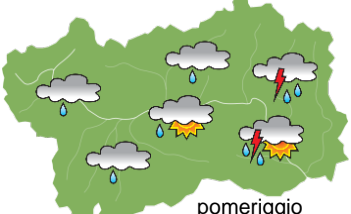






SITUAZIONE SINOTTICA

Tra oggi e domani una vasta area depressionaria si sposta dall'Atlantico settentrionale sin verso le coste della Spagna occidentale, facendo affluire aria umida e a tratti instabile sull'arco alpino. Il tempo pertanto resterà perturbato da domani pomeriggio a tutto giovedì. La saccatura transiterà sulla Valle d'Aosta tra il pomeriggio di giovedì e la mattina di venerdì, allontanandosi verso est e permettendo un sensibile miglioramento del tempo. Il fine settimana potrebbe essere caratterizzato da un campo di alta pressione con tempo stabile, ad eccezione di un possibile passaggio di aria fresca che però potrebbe interessare solamente la dorsale di confine NW.

lunedì 5 luglio 2021		attendibilità: ★★☆☆
 <p>mattino</p>	<p>Sino a metà pomeriggio circa cielo da poco ad irregolarmente nuvoloso per passaggi di nubi alte e a tratti spesse, con addensamenti sulla cresta alpina di confine settentrionale ed occidentale sino a nuvoloso. Poi tendenza ad attenuazione della nuvolosità sino ad avere cielo sereno o poco nuvoloso dalla fine del pomeriggio.</p> <p>Venti: 3000 m al mattino da NW, da moderati a forti; nel pomeriggio rotazione da SW, moderati. Nelle valli occidentali e centrali da W-NW, moderati e localmente forti, anche a carattere di favonio; nelle valli orientali a regime di brezza, moderate nel pomeriggio.</p> <p>Temperature: in sensibile aumento. Zero termico: 3400 » 4700 m; T 1500: 10 » 22 °C; T 3000: 2 » 8 °C (valori nella libera atmosfera).</p> <p>Pressione: stazionaria.</p>	
 <p>pomeriggio</p>	<p>Temperature: <i>montagna (max)</i> ▲</p>	<p>Segnalazioni: nulla da segnalare.</p>
	<p>Temperature: <i>valli (max)</i> ▲</p>	

martedì 6 luglio 2021		attendibilità: ★★☆☆
 <p>mattino</p>	<p>Sino a metà mattina ancora poco nuvoloso sul settore W ed in montagna; nelle valli possibili strati sin dalla notte con cielo irregolarmente nuvoloso o nuvoloso. Poi aumento generale della nuvolosità e dal pomeriggio ovunque da nuvoloso a molto nuvoloso con rovesci diffusi a partire da metà pomeriggio in poi, localmente a carattere temporalesco sulla dorsale alpina N e S.</p> <p>Venti: 3000 m da SW moderati, a tratti forte sulla dorsale alpina meridionale. Nelle valli da SE, moderati e localmente forti nella valle centrale nel pomeriggio.</p> <p>Temperature: minime in generale aumento, massime nelle valli in calo. Zero termico: 4100 » 4400 m; T 1500: 13 » 21 °C; T 3000: 4 » 8 °C (valori nella libera atmosfera).</p> <p>Pressione: stazionaria.</p>	
 <p>pomeriggio</p>	<p>Temperature: <i>montagna (min max)</i> ▲ ◀</p>	<p>Segnalazioni: nulla da segnalare.</p>
	<p>Temperature: <i>valli (min max)</i> ▲ ▼</p>	

mercoledì 7 luglio 2021		attendibilità: ★★☆☆
 <p>mattino</p>	<p>Cielo ovunque molto nuvoloso. Rovesci sparsi nella notte sino al mattino presto, poi attenuazione; ripresa dei rovesci dalla tarda mattina, diffusi e di moderata intensità nel pomeriggio, anche a carattere temporalesco sul settore orientale.</p> <p>Venti: 3000 m da SW moderati, a tratti forte sulla dorsale alpina meridionale. Nelle valli da SE moderati.</p> <p>Temperature: in montagna in generale calo. Nelle valli minime in ulteriore aumento, massime in calo. Zero termico: 3800 » 4200 m (valori nella libera atmosfera).</p> <p>Pressione: in aumento.</p>	
 <p>pomeriggio</p>	<p>Temperature: <i>montagna (min max)</i> ▼ ▼</p>	
	<p>Temperature: <i>valli (min max)</i> ▲ ▼</p>	

tendenza successiva				attendibilità: ★★☆☆
 <p>gio 8 lug</p>	 <p>ven 9 lug</p>	 <p>sab 10 lug</p>	 <p>dom 11 lug</p>	<p>Giovedì ancora tempo perturbato con rovesci diffusi; miglioramento dalla serata. Venerdì asciutto ed abbastanza soleggiato. Sabato soleggiato. Domenica possibile parziale peggioramento solamente sulla dorsale di confine estera con qualche rovescio.</p>

05/07/2021	Temperatura Max di ieri (ore 12-18) °C	Temperatura Min di oggi (ore 00-08) °C	Precipitazioni ultime 24 ore (ore 08-08) mm
Aosta - Piazza Plouves 580 m. slm	22,5	13,3	-
Ayas - Champoluc 1566 m. slm	17,4	4,3	0,0
Champorcher - Petit-Mont-Blanc 1640 m. slm	14,6	9,6	0,8
Cogne - Gimillan 1785 m. slm	15,4	5,7	0,4
Courmayeur - Dolonne 1200 m. slm	17,3	8,9	2,2
Donnas - Clapey 341 m. slm	25,0	14,7	0,2
Etroubles - Chevière 1339 m. slm	16,8	9,5	0,8
Gressoney-Saint-Jean - Bieltschocke 1370 m. slm	17,0	6,8	2,2
La Thuile - Les Granges 1637 m. slm	15,4	7,0	3,8
Morgex - Capoluogo 938 m. slm	19,8	10,9	2,4
Nus - Saint-Barthélemy - Osservatorio 1675 m. slm	15,2	9,5	1,0
Rhêmes-Notre-Dame - Chaudanne 1794 m. slm	14,7	4,9	2,0
Saint-Christophe - Aeroporto 545 m. slm	25,0	12,3	0,2
Saint-Vincent - Terme 626 m. slm	26,3	13,5	0,0
Valgrisenche - Menthiu 1859 m. slm	14,4	8,3	4,6
Valsavarenche - Pont 1951 m. slm	14,3	5,0	1,4
Valtournenche - Breuil Cervinia 1998 m. slm	13,6	4,8	0,4
Verrès - Capoluogo 375 m. slm	26,5	13,5	0,0
Villeneuve - S.R. Saint-Nicolas 839 m. slm	22,3	13,9	0,4

(I dati riportati sono pubblicati con procedura automatica, non risultano pertanto validati)