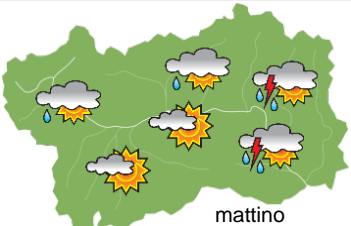
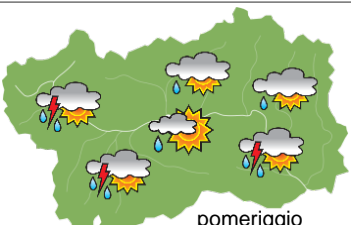
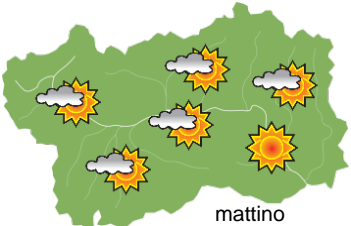
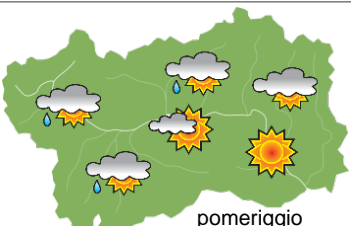
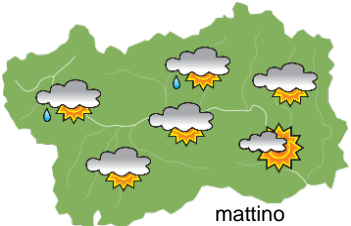
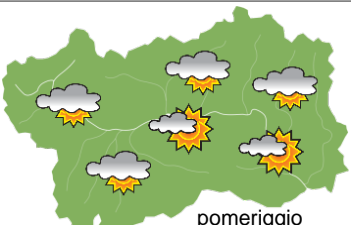




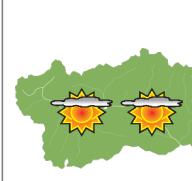
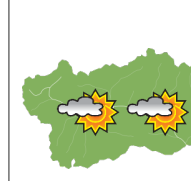
SITUAZIONE SINOTTICA

Una vasta area ciclonica cui è associata aria fresca sta facendo ingresso in queste ore sulla nostra regione ed influenzerà il tempo sino ad almeno tutto venerdì, con tempo perturbato oggi, e spiccata variabilità con clima fresco sino a venerdì, soprattutto in montagna. Da sabato il ciclone esaurisce la sua attività e permette l'espansione di una area di alta pressione tra Spagna e nord Africa, con tempo in miglioramento.

martedì 13 luglio 2021		attendibilità: ★★☆☆
 mattino	Sino a metà pomeriggio circa nuvoloso con rovesci e qualche temporale sparso, specie sul settore E, alternati a schiarite e tratti asciutti. Poi passaggio perturbato più organizzato con rovesci diffusi e qualche temporale. Dalla serata attenuazione dei fenomeni. Limite delle nevicate in progressivo abbassamento sin verso 2500m.	
 pomeriggio	Venti: 3000 m al mattino moderati da SE, localmente forti sulla dorsale alpina S, in progressivo indebolimento; dal pomeriggio progressiva rotazione da NW, deboli. Nelle valli al mattino deboli variabili, prevalentemente da SE; nel pomeriggio progressivamente da W-NW, da deboli a localmente moderati.	
Temperature: in calo, sensibile nei valori massimi. Zero termico: 3300 » 2800 m; T 1500: 9 / 14 °C; T 3000: 2 » -1 °C (valori nella libera atmosfera).		
Pressione: stazionaria.		
Temperature: <i>montagna (max)</i>	▼	Segnalazioni: rovesci e temporali sparsi, specie da metà pomeriggio e sul settore E. Possibili grandinate sparse.
Temperature: <i>valli (max)</i>	▼	

mercoledì 14 luglio 2021		attendibilità: ★★☆☆
 mattino	Sino al mattino presto addensamenti sulle dorsali alpine di confine con qualche residuo rovescio (limite delle nevicate in calo sin verso 2400m), nuvoloso altrove. Poi schiarite ampie, specie nella valle centrale. Nel pomeriggio cumuli in aumento, con rovesci sparsi in montagna, ancora da poco ad irregolarmente nuvoloso nelle valli. In serata aumento della nuvolosità sulla dorsale N e W con intensificazione dei rovesci.	
 pomeriggio	Venti: 3000 m deboli da NW, in intensificazione sino a moderati a partire dal tardo pomeriggio. Nelle valli da W-NW, generalmente deboli, moderati sulle testate vallive settentrionali e nel pomeriggio, a tratti, nella valle centrale.	
Temperature: minime in sensibile calo, massime in aumento nelle valli, ancora in calo in montagna. Zero termico: 2600 » 3400 m; T 1500: 7 » 16 °C; T 3000: -2 » 2 °C (valori nella libera atmosfera).		
Pressione: in aumento.		
Temperature: <i>montagna (min max)</i>	▼ ▼	Segnalazioni: nulla da segnalare.
Temperature: <i>valli (min max)</i>	▼ ▲	

giovedì 15 luglio 2021		attendibilità: ★★☆☆
 mattino	Asciutto con nuvolosità alta e a tratti stratificata nelle vallate e sulla dorsale alpina S con schiarite nelle ore centrali, specie in bassa Valle; nuvoloso sulla dorsale alpina N e W con qualche rovescio sparso, specie al mattino.	
 pomeriggio	Venti: 3000 m moderati da NW, a tratti forti. Nelle valli da W-NW, da deboli a moderati.	
Temperature: in generale aumento. Zero termico: 2700 » 3500 m (valori nella libera atmosfera).		
Pressione: stazionaria.		
Temperature: <i>montagna (min max)</i>	◀ ▶ ▲	
Temperature: <i>valli (min max)</i>	◀ ▶ ▲	

tendenza successiva				attendibilità: ★★☆☆
 ven 16 lug	 sab 17 lug	 dom 18 lug	 lun 19 lug	Venerdì addensamenti sulla cresta alpina di confine N e W con qualche rovescio, abbastanza soleggiato sul resto della regione, specie ad E. Sabato asciutto ed abbastanza soleggiato; addensamenti pomeridiani per cumuli in montagna. Domenica soleggiato con velature alte e sottili. Lunedì abbastanza soleggiato, cumuli nel pomeriggio.

13/07/2021	Temperatura Max di ieri (ore 12-18) °C	Temperatura Min di oggi (ore 00-08) °C	Precipitazioni ultime 24 ore (ore 08-08) mm
Aosta - Piazza Plouves 580 m. slm	27,5	13,5	-
Ayas - Champoluc 1566 m. slm	18,3	10,1	8,4
Champorcher - Petit-Mont-Blanc 1640 m. slm	15,5	10,3	23,4
Cogne - Gimillan 1785 m. slm	18,4	7,9	17,4
Courmayeur - Dolonne 1200 m. slm	21,9	10,5	17,4
Donnas - Clapey 341 m. slm	26,1	17,1	17,8
Etroubles - Chevière 1339 m. slm	20,2	9,0	15,2
Gressoney-Saint-Jean - Bieltschocke 1370 m. slm	19,8	11,6	30,6
La Thuile - Les Granges 1637 m. slm	18,2	7,5	9,0
Morgex - Capoluogo 938 m. slm	24,3	11,7	15,2
Nus - Saint-Barthélemy - Osservatorio 1675 m. slm	19,2	8,6	10,0
Rhêmes-Notre-Dame - Chaudanne 1794 m. slm	18,1	7,5	19,4
Saint-Christophe - Aeroporto 545 m. slm	29,3	14,4	9,6
Saint-Vincent - Terme 626 m. slm	27,4	13,9	26,0
Valgrisenche - Menthieu 1859 m. slm	15,8	6,3	9,8
Valsavarenche - Pont 1951 m. slm	16,0	6,6	34,8
Valtournenche - Breuil Cervinia 1998 m. slm	15,6	8,2	23,4
Verrès - Capoluogo 375 m. slm	28,1	14,9	26,4
Villeneuve - S.R. Saint-Nicolas 839 m. slm	26,9	13,0	12,8

(I dati riportati sono pubblicati con procedura automatica, non risultano pertanto validati)