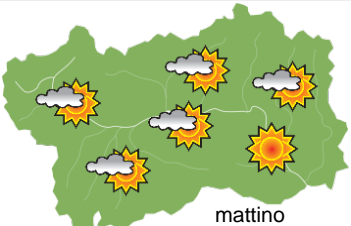
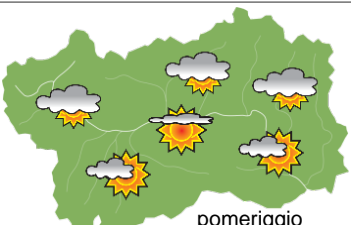
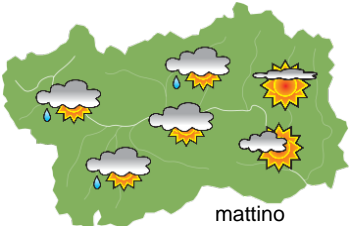
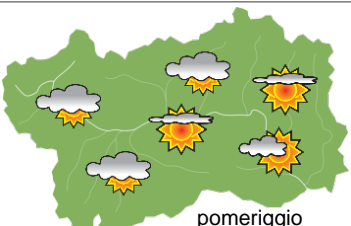
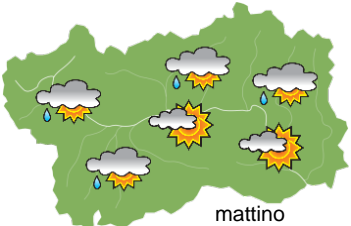
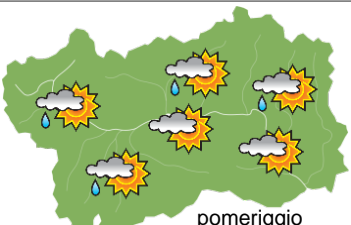






SITUAZIONE SINOTTICA

Una vasta area ciclonica con associata aria fresca è attualmente centrata sul Piemonte e rimarrà sino ad almeno venerdì, nel suo lento movimento, sul nord Italia; il tempo sulla nostra regione sarà variabile e fresco, soprattutto in montagna. Da sabato il ciclone esaurisce la sua attività e permette l'espansione di una area di alta pressione tra Spagna e nord Africa, con tempo stabile e temperature progressivamente in aumento.

		mercoledì 14 luglio 2021		attendibilità: ★★☆☆
 <p style="text-align: center;">mattino</p>	<p>Al mattino poco nuvoloso nelle valli e sulla dorsale alpina S, con schiarite ampie alternate a qualche rannuvolamento; sulla dorsale alpina N ed W addensamenti sino a localmente nuvoloso o molto nuvoloso con irregolari schiarite. Nel pomeriggio tendenza ad aumento della nuvolosità per nubi alte e stratificate, con deboli precipitazioni da inizio serata sulla dorsale alpina N e W in prosecuzione nella notte; limite delle nevicata a 2700m circa.</p> <p>Venti: 3000 m deboli da NW, in intensificazione sino a moderati a partire dal tardo pomeriggio. Nelle valli da W-NW, generalmente deboli, moderati sulle testate vallive settentrionali e nel pomeriggio, a tratti, nella valle centrale.</p> <p>Temperature: massime in aumento nelle valli, stazionarie od in lieve calo in montagna. Zero termico: 2700 » 3400 m; T 1500: 7 » 16 °C; T 3000: 0 » 3 °C (valori nella libera atmosfera).</p> <p>Pressione: in aumento.</p>			
	 <p style="text-align: center;">pomeriggio</p>	<p>Temperature: <i>montagna (max)</i> ◀▶</p>	<p>Segnalazioni: nulla da segnalare.</p>	
<p>Temperature: <i>valli (max)</i> ▲</p>				

		giovedì 15 luglio 2021		attendibilità: ★★☆☆
 <p style="text-align: center;">mattino</p>	<p>In generale nuvolosità alta e stratificata ma con periodi più soleggiate nelle vallate, più ampi ad E. Sulla dorsale alpina N ed W molto nuvoloso con deboli precipitazioni intermittenti e limite delle nevicata a 2900m circa.</p> <p>Venti: 3000 m moderati da NW, a tratti forti nella notte sino al primo mattino sul settore SE. Nelle valli da W-NW, da deboli a moderati.</p> <p>Temperature: in lieve aumento. Zero termico: 2900 » 3600 m; T 1500: 9 » 17 °C; T 3000: 1 » 4 °C (valori nella libera atmosfera).</p> <p>Pressione: stazionaria.</p>			
	 <p style="text-align: center;">pomeriggio</p>	<p>Temperature: <i>montagna (min max)</i> ▲ ▲</p>	<p>Segnalazioni: nulla da segnalare.</p>	
<p>Temperature: <i>valli (min max)</i> ▲ ◀</p>				

		venerdì 16 luglio 2021		attendibilità: ★★☆☆
 <p style="text-align: center;">mattino</p>	<p>Al mattino ancora nuvoloso sulla dorsale alpina N ed W con deboli precipitazioni e limite delle nevicata a 2900m circa; sul resto della regione poco nuvoloso con rannuvolamenti temporanei. Nel pomeriggio ancora poco nuvoloso nelle valli, schiarite sulla dorsale N ed W, ma formazione generale di cumuli in montagna, con qualche rovescio sparso a fine pomeriggio.</p> <p>Venti: 3000 m moderati da NW. Nelle valli da W-NW, da deboli a moderati.</p> <p>Temperature: in montagna stazionarie. Nelle valli minime stazionarie, massime in lieve aumento. Zero termico: 3000 » 3600 m (valori nella libera atmosfera).</p> <p>Pressione: stazionaria.</p>			
	 <p style="text-align: center;">pomeriggio</p>	<p>Temperature: <i>montagna (min max)</i> ◀▶</p>	<p>Segnalazioni: nulla da segnalare.</p>	
<p>Temperature: <i>valli (min max)</i> ◀▶ ▲</p>				

				tendenza successiva	attendibilità: ★★☆☆
 <p style="text-align: center;">sab 17 lug</p>	 <p style="text-align: center;">dom 18 lug</p>	 <p style="text-align: center;">lun 19 lug</p>	 <p style="text-align: center;">mar 20 lug</p>	<p>Sabato asciutto e soleggiato. Domenica soleggiato con cumuli pomeridiani in montagna. Lunedì soleggiato con velature alte e sottili. Martedì soleggiato.</p>	

14/07/2021	Temperatura Max di ieri (ore 12-18) °C	Temperatura Min di oggi (ore 00-08) °C	Precipitazioni ultime 24 ore (ore 08-08) mm
Aosta - Piazza Plouves 580 m. slm	19,5	10,0	-
Ayas - Champoluc 1566 m. slm	15,4	3,7	11,0
Champorcher - Petit-Mont-Blanc 1640 m. slm	15,9	5,5	17,8
Cogne - Gimillan 1785 m. slm	11,9	3,2	12,4
Courmayeur - Dolonne 1200 m. slm	17,5	7,0	2,6
Donnas - Clapey 341 m. slm	22,3	13,9	15,0
Etroubles - Chevière 1339 m. slm	13,2	5,9	20,2
Gressoney-Saint-Jean - Bieltschocke 1370 m. slm	18,7	6,3	30,6
La Thuile - Les Granges 1637 m. slm	13,7	5,3	4,6
Morgex - Capoluogo 938 m. slm	19,5	7,8	7,4
Nus - Saint-Barthélemy - Osservatorio 1675 m. slm	12,9	5,9	12,2
Rhêmes-Notre-Dame - Chaudanne 1794 m. slm	13,3	4,0	7,0
Saint-Christophe - Aeroporto 545 m. slm	21,1	10,2	7,4
Saint-Vincent - Terme 626 m. slm	22,2	9,8	11,0
Valgrisenche - Menthiu 1859 m. slm	12,8	4,9	5,6
Valsavarenche - Pont 1951 m. slm	9,5	3,3	15,0
Valtournenche - Breuil Cervinia 1998 m. slm	13,3	1,9	20,0
Verrès - Capoluogo 375 m. slm	24,6	11,7	9,4
Villeneuve - S.R. Saint-Nicolas 839 m. slm	17,1	10,7	8,0

(I dati riportati sono pubblicati con procedura automatica, non risultano pertanto validati)